

C. DOKLADOVÁ ČÁST

(ZÁVAZNÁ STANOVISKA, VYJÁDŘENÍ O EXISTENCI SÍTÍ, ZÁZNAMY Z PROJEDNÁNÍ)

1. POLICIE ČESKÉ REPUBLIKY, KRAJSKÉ ŘEDITELSTVÍ POLICIE PLZEŇSKÉHO KRAJE (25.10.2017)
2. MĚSTSKÝ ÚŘAD HORAŽDOVICE - ODBOR DOPRAVY A SILNIČNÍHO HOSPODÁŘSTVÍ (13.12.2017)
3. ČEVAK, A.S. (26.7.2017)
4. SKUPINA ČEZ - TELCO PRO SERVICES, A.S. (4.8.2017)
5. CETIN A.S. (26.7.2017)
6. BYTSERVIS SUŠICE SPOL. S R.O. (1.8.2017)
7. E.ON SERVISNÍ, S.R.O. - ELEKTRICKÁ SÍŤ (26.7.2017)
8. GASNES, S.R.O. (26.7.2017)
9. BURDA VÁCLAV ELEKTROSLUŽBY HORAŽDOVICE (28.7.2017)
10. T-MOBILE CZECH REPUBLIC A.S. (26.7.2017)
11. VODAFONE CZECH REPUBLIC A.S. (26.7.2017)
12. ÚPČ ČESKÁ REPUBLIKA A.S. (26.7.2017)
13. ČESKÉ RADIOKOMUNIKACE A.S. (31.7.2017)
14. MINISTERSTVO OBRANY, ODDĚLENÍ OCHRANY ÚZEMNÍCH ZÁJMŮ (7.11.2017)
15. ČD TELEMATIKA A.S. (26.7.2017)
16. ZÁPIS ZE STAVEBNÍ KOMISE (4.10.2017)
17. ZÁZNAM Z PROJEDNÁNÍ "ZASTAVOVACÍ STUDIE 24/1 ÚP HORAŽDOVICE (16.10.2017)

BRŮHA
KRAMPERA
ARCHITEKTI

ČÁST / PART

C. DOKLADOVÁ ČÁST

AKCE / JOB

ZASTAVOVACÍ STUDIE 24/1
ÚP HORAŽDOVICE

MÍSTO / SITE

KATASTRÁLNÍ ÚZEMÍ
HORAŽDOVICE

KLIENT / CLIENT

MĚSTO HORAŽDOVICE
MÍROVÉ NÁMĚSTÍ 1
341 01 HORAŽDOVICE

ARCHITEKT / ARCHITECT

Ing. arch. Jiří Brůha

VYPRACOVAL / DREW

Ing. arch. Jiří Brůha, Iva Krýchová

MĚŘÍTKO / SCALE

STUPEŇ / PURPOSE

Zastavovací studie

DATUM / DATE

12/2017

ČÍSLO ZAKÁZKY / JOB No.

17-067

FORMÁT / SIZE

ČÍSLO VÝKR. / DRAWING No.

PARÉ / PROJECT DOC. No.

BRŮHA
KRAMPERA
ARCHITEKTI

Brůha a Krampera, architekti, spol. s r.o.

PROJEKČNÍ A INŽENÝRSKÁ KANCELÁŘ
RIEGROVA 1745/59, ČESKÉ BUDĚJOVICE
IČ: 03184439, DIČ: CZ03184439
t e l : 3 8 7 4 2 5 2 1 3
e - m a i l : i n f o @ b k a r c h i t e k t i . c z

ZASTAVOVACÍ STUDIE 24/1 ÚP HORAŽDOVICE



POLICIE ČESKÉ REPUBLIKY
Krajské ředitelství policie Plzeňského kraje
Územní odbor Klatovy
Dopravní inspektorát Klatovy
Nábřeží kpt. Nálepky 412, 339 01 Klatovy

Č. j. KRPP-149673-1/ČJ-2017-030406

Klatovy 25. října 2017
Počet stran: 1

Brůha a Krampera, architekti, spol. s r.o.
Riegrova 1745/59
370 01 České Budějovice

24/1 ÚP Horažďovice - vyjádření

K předložené *ZASTAVOVACÍ STUDII "24/1 ÚP HORAŽĎOVICE" V K.Ú. HORAŽĎOVICE* dopravní inspektorát sděluje, že s navrženým dispozičním řešením dopravní infrastruktury pro budoucí zástavbu lokality "Pod Loretou" souhlasí pro zpracování projektové dokumentace dalšího stupně.

por. Bc. Vladimír Kříž
komisař

npor. Mgr. Tomáš Šafařík
vedoucí oddělení

Doložka konverze na žádost do dokumentu v listinné podobě

Tento dokument v listinné podobě, který vznikl pod pořadovým číslem **103025963-8532-17121111309** převedením z dokumentu obsaženého v datové zprávě, skládajícího se z **1** listů, se shoduje s obsahem dokumentu, jehož převedením vznikl.

Autorizovanou konverzí dokumentu se nepotvrzuje správnost a pravdivost údajů obsažených v dokumentu a jejich soulad s právními předpisy.

Vstupující dokument obsažený v datové zprávě byl opatřen zaručenou elektronickou značkou nebo pečeti založenou na kvalifikovaném systémovém certifikátu vydaném kvalifikovaným poskytovatelem služeb vytvářejících důvěru a platnost zaručené elektronické značky nebo pečeti byla ověřena dne 11.12.2017 v 11:13:15. Zaručená elektronická značka nebo pečeť byla shledána platnou (dokument nebyl změněn) a kvalifikovaný systémový certifikát byl v době ověření expirován. Údaje o zaručené elektronické značce nebo pečeti: číslo kvalifikovaného certifikátu **20 48 91**, kvalifikovaný certifikát byl vydán kvalifikovaným poskytovatelem služeb vytvářejících důvěru **PostSignum Qualified CA 2, Česká pošta, s.p. [IČ 47114983]** pro podepisující osobu (označující osobu) **Krajské ředitelství policie Plzeňského kraje, Krajské ředitelství policie Plzeňského kraje, Krajské ředitelství policie Plzeňského kraje se sídlem v Plzni [IČ 75151529]**. Elektronická značka nebo pečeť byla označena platným časovým razítkem, založeným na kvalifikovaném certifikátu vydaném kvalifikovaným poskytovatelem služeb vytvářejících důvěru. Platnost časového razítka byla ověřena dne 11.12.2017 v 11:13:15. Údaje o časovém razítku: datum a čas **25.10.2017 11:57:30**, číslo kvalifikovaného časového razítka **2D CB 32**, kvalifikované časové razítko bylo vydáno kvalifikovaným poskytovatelem služeb vytvářejících důvěru **PostSignum Qualified CA 3, Česká pošta, s.p. [IČ 47114983]**.

Vystavil: **Statutární město České Budějovice**
Pracoviště: **Statutární město České Budějovice**
V **Českých Budějovicích** dne **11.12.2017**

Jméno, příjmení a podpis osoby, která autorizovanou konverzi dokumentu provedla:
ALICE VOBORSKÁ


Otisk úředního razítka:



103025963-8532-17121111309

Poznámka:

Kontrolu této doložky lze provést v centrální evidenci doložek přístupné způsobem umožňujícím dálkový přístup na adrese <https://www.czechpoint.cz/overovacidolozky>.





MĚSTSKÝ ÚŘAD HORAŽĎOVICE

Mírové náměstí 1, 341 01 Horažďovice

Odbor dopravy a silničního hospodářství

Váš dopis ze dne:

Naše č.j.: MH/17441/2017

Spisová značka: MH/17441/2017-333

Brůha a Krampera, architekti, spol. s r.o.

Riegrova 1745/59

370 01 České Budějovice

Vyřizuje: Milada Kotišová

Telefon: 371 430 566

E-mail: kotisova@muhorazdovice.cz

Datum: 13.12.2017

ZÁVAZNÉ STANOVISKO

Městský úřad Horažďovice, odbor dopravy, jako příslušný silniční správní úřad dle § 40 odst. 4 písm. d) zákona č. 13/1997 Sb., o pozemních komunikacích, ve znění pozdějších předpisů (dále jen „zákon o pozemních komunikacích“)

vydává

v souladu s ust. § 4 odst. 2 písm. b) zákona č. 183/2006 Sb., o územním plánování a stavebním řádu (stavební zákon) a v souladu s ust. § 149, odst. 1 zákona č. 500/2004 Sb., správní řád, k záměru s názvem „Zastavovací studie 24/1 ÚP Horažďovice v k.ú. Horažďovice“ toto závazné stanovisko:

1. Předložená zastavovací studie z hlediska řešení dopravní infrastruktury **vyhovuje** požadavkům vyhl.č. 501/2006 Sb., o obecných požadavcích na využívání území, uvedených v § 20, odst. 4 a v § 22, odst. 2.

2. Městský úřad Horažďovice, odbor dopravy **souhlasí** s navrženým dispozičním řešením dopravní infrastruktury a pro další stupeň projektové dokumentace uplatňuje následující připomínku:

- při volbě typového stavebního řešení v místech převádění chodců přes vozovku doporučujeme uplatnit místa pro přecházení

Odůvodnění

Městský úřad Horažďovice, odbor dopravy, obdržel dne 08.12.2017 žádost právnické osoby Brůha a Krampera, architekti, spol. s r.o., se sídlem Riegrova 1745/59, 370 01 České Budějovice, o vydání stanoviska k záměru s názvem „Zastavovací studie 24/1 ÚP Horažďovice v k.ú. Horažďovice.“

K žádosti jsou doloženy následující podklady:

- projektová dokumentace, stupeň zastavovací studie (koordinační výkres B.2., dopravní řešení a technická infrastruktura B.3.)
- vyjádření Policie ČR, č.j.: KRPP-149673-1/ČJ-2017-030406

Městský úřad Horažďovice, odbor dopravy přezkoumal předložený návrh z hlediska dodržení požadavků stanovených vyhl.č. 501/2006 Sb., o obecných požadavcích na využívání území, uvedených v § 20, odst. 4 a v § 22, odst. 2. a vydává toto závazné stanovisko.

Josef Rada, v.r.

vedoucí odboru dopravy a silničního hospodářství



Váš dopis Č.j.:

Ze dne:

Číslo jednací:

Vyřizuje:

Tel.:

Fax:

E-mail:

Datum:

26.07.2017

O17070055027

Václav Šobr

tel.: +420 387 761 677

fax: +420 387 761 225

vaclav.sobr@cevak.cz

26.07.2017

Brůha a Krampera, architekti, spol. s
r.o.
Riegrova č.p. 1745/59
370 01 České Budějovice 3

Horažďovice, parc. č. 832/1, Zastavovací studie Horažďovice (zákres sítí)

V příloze jsou orientačně zakresleny vodohospodářské sítě pro veřejnou potřebu, které v zájmovém území provozuje společnost ČEVAK a.s. V situaci nejsou zakresleny všechny vodovodní a kanalizační přípojky, jejich polohu si můžete ověřit dotazem u jejich vlastníků.

- Z předložené žádosti není patrný záměr investora.
- Při souběhu a křížení s vodovodem a kanalizací musí být dodržena minimální vzdálenost dle zákona č. 274/2001 Sb. v platném znění, případně dle požadavku provozovatele.
- Při provádění zemních nebo jiných prací, které mohou poškodit nebo ohrozit zařízení v naší správě, je investor povinen učinit veškerá opatření, aby nedošlo ke škodám na výše uvedeném zařízení a jeho příslušenství, na majetku nebo zdraví osob. Za případné škody, které při provádění prací vzniknou na vodovodu a kanalizaci, odpovídá investor.
- Vytyčení sítí v zájmovém území si před zpracováním projektové dokumentace objednejte u společnosti ČEVAK a.s. - David Tušil, tel. 607657930, david.tusil@cevak.cz.
- Pokud máte zájem o výdej digitálních dat vodohospodářských sítí, obraťte se na pracovníky společnosti ČEVAK a.s. - (jaroslava.houskova@cevak.cz, tel. 387761755). Příslušní pracovníci Vám na základě tohoto vyjádření poskytnou výdej dat v digitální podobě.
- V případě záměru napojení na vodohospodářské sítě a zásahu do jejich ochranných pásem požadujeme předložit projektovou dokumentaci pro územní, stavební řízení k vyjádření.

Toto vyjádření společnosti ČEVAK a.s. má platnost 2 roky ode dne vydání a **nenahrazuje vyjádření k projektové dokumentaci pro územní řízení, ohlášení stavby popř. stavební povolení.**

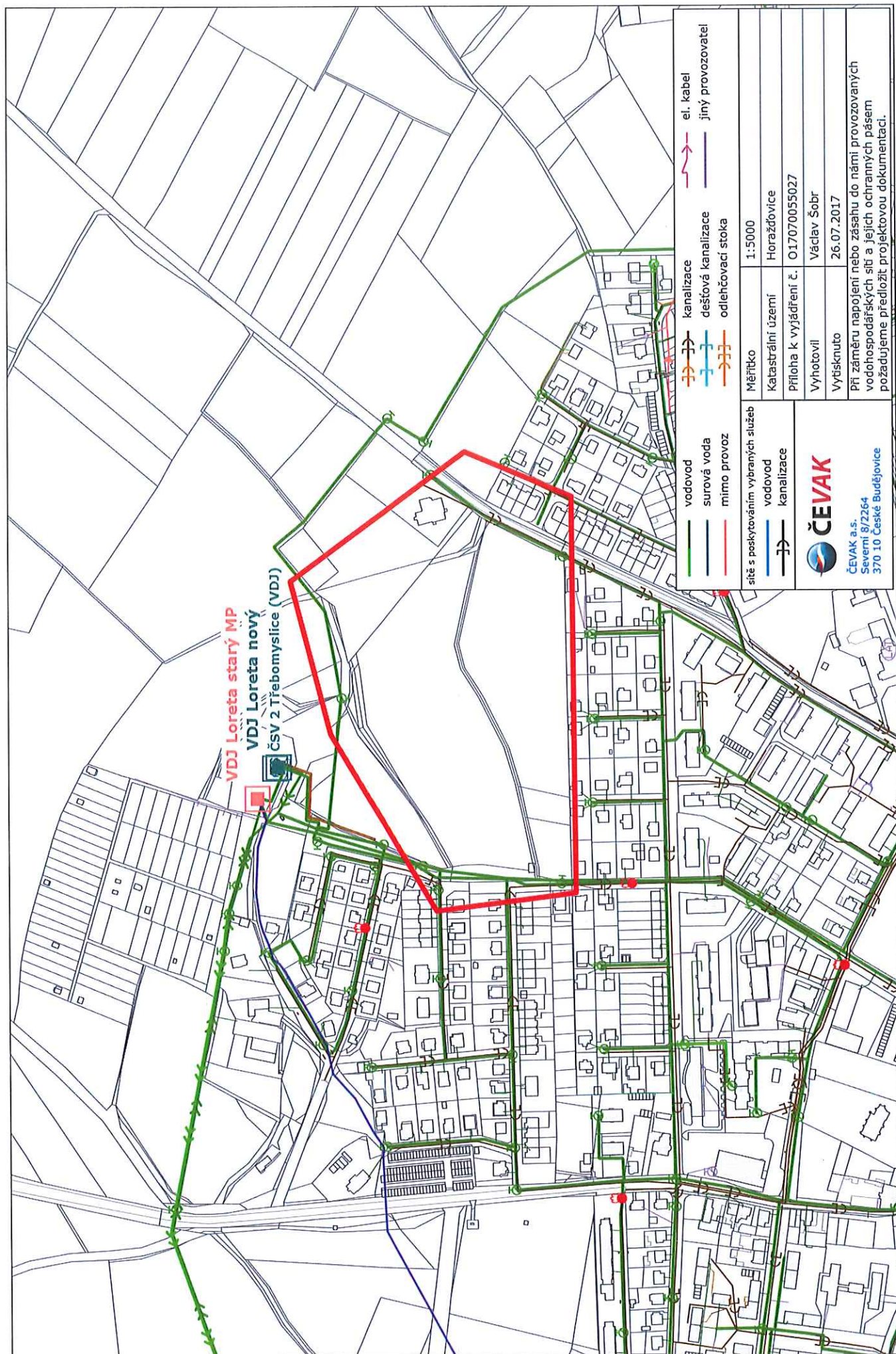
S pozdravem

Václav Šobr
referent vyjadřovací činnosti

ČEVAK a.s.
Severní 8/2264, 370 10 České Budějovice
IČ: 608 49 657 DIČ: CZ60849657
zapsaná v OR u KS Č. Budějovice
oddíl B, vložka 657

V. I.

Přílohy: Mapa_O17070055027.pdf





ŽADATEL

Brůha a Krampera, architekti, spol. s r.o.
Riegrova 1745/59
370 01 České Budějovice

NAŠE ZNAČKA
0200633132

VYŘIZUJE / LINKA
841 842 843

VYŘÍZENO DNE
04.08.2017

Sdělení o existenci komunikačního vedení společnosti Telco Pro Services, a. s.

Název akce: **Horažd'ovice**

Účel: **Sloučené územní a stavební řízení**

Vážený zákazníku,
dovolujeme si reagovat na Vaši žádost číslo 0200633132 ze dne 04.08.2017, která se týkala sdělení o existenci komunikačního zařízení na Vámi určeném zájmovém území.

Dle vědomí společnosti Telco Pro Services, a. s., se na Vámi vymezeném zájmovém území:
nenachází komunikační zařízení v majetku společnosti Telco Pro Services, a. s.

Zároveň si Vás dovoluujeme upozornit, že není vyloučeno, že se ve Vámi vymezeném zájmovém území nachází jiné zařízení, které není v majetku společnosti Telco Pro Services, a. s.

Toto sdělení je platné do 04.08.2018.

V souvislosti s výše uvedeným si Vás dovoluujeme upozornit, že sdělení o existenci či neexistenci sítí představuje skutečnosti tvořící obchodní tajemství společnosti Telco Pro Services, a. s. Poskytnuté informace jsou dále také důvěrnými informacemi společnosti Telco Pro Services, a. s. Z výše uvedených důvodů si Vás proto společnost Telco Pro Services, a. s., dovoluje upozornit, že s poskytnutými informacemi je potřeba nakládat dle platných právních předpisů, v opačném případě se vystavujete postihu ve smyslu platné právní úpravy. V této souvislosti si Vás dovoluujeme rovněž upozornit, že požadované informace nesmí být předány, sděleny, využity, zpřístupněny, či jiným způsobem postoupeny na jakoukoli třetí osobu bez předchozího prokazatelného souhlasu společnosti Telco Pro Services, a. s. Informace o existenci sítí mohou být využity pouze pro účel, pro který byly vyžádány.

S pozdravem



Telco Pro Services, a. s.
Duhová 1531/3
140 00 Praha 4
IČ: 291 43 278
(16)

Jiří Cimpel

Telco Pro Services, a. s.

Přílohy

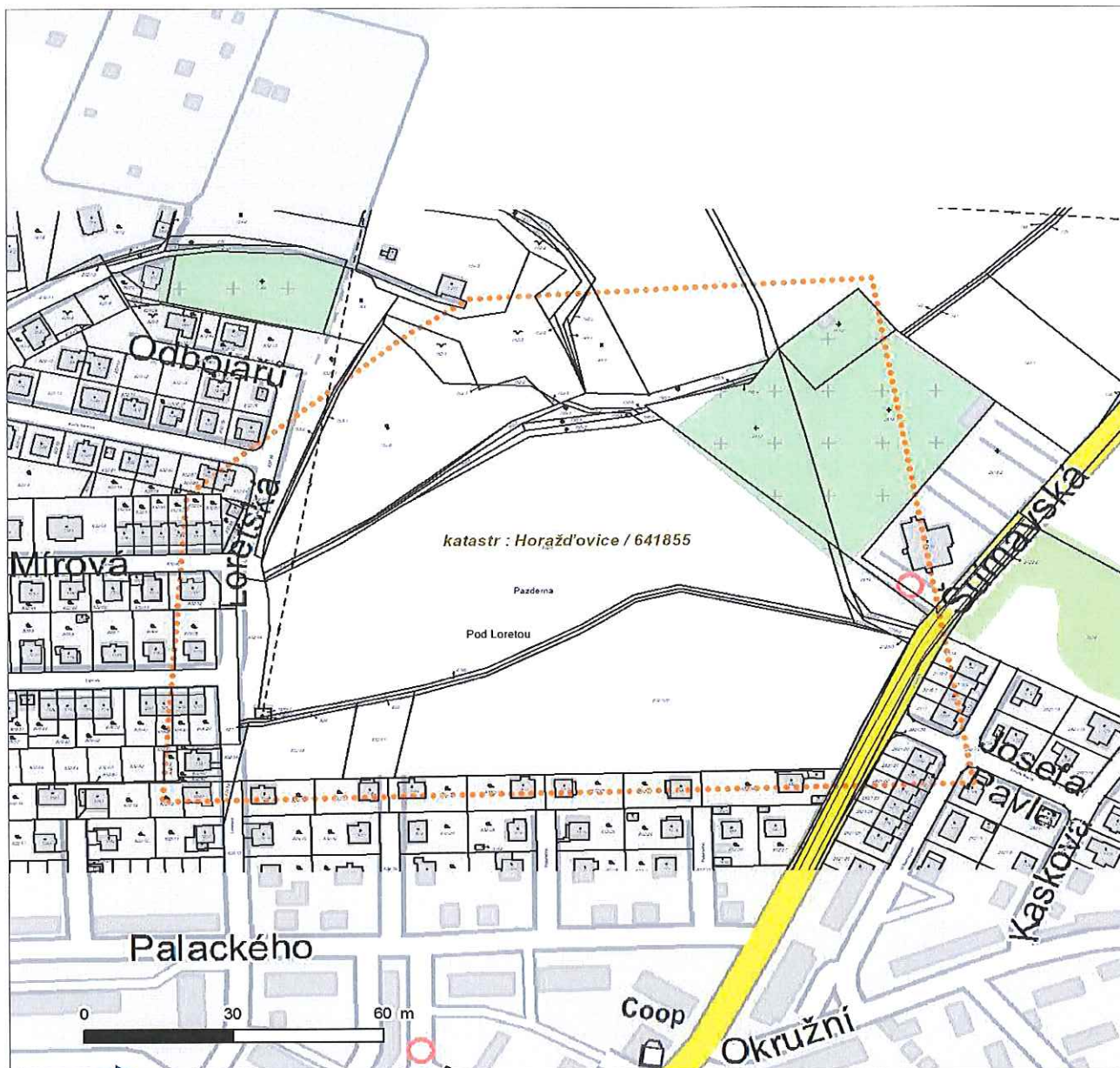
Situační výkres zájmového území



Platí pouze se sdělením číslo 0200633132.

Zakreslené polohy zařízení v příloze jsou pouze informativní.

Situační výkres zájmového území



LEGENDA

- | | | | |
|--|---------------------------|--|-----------------------------|
| | Nadzemní optické vedení | | Radioreléový spoj vzduch |
| | Podzemní optické vedení | | Zájmové území |
| | Nadzemní metalické vedení | | Hranice katastrálního území |
| | Podzemní metalické vedení | | |

VYJÁDRĚNÍ O EXISTENCI SÍTĚ ELEKTRONICKÝCH KOMUNIKACÍ A VŠEOBECNÉ PODMÍNKY OCHRANY SÍTĚ ELEKTRONICKÝCH KOMUNIKACÍ SPOLEČNOSTI Česká telekomunikační infrastruktura a.s.

vydané podle § 101 zákona č. 127/2005 Sb., o elektronických komunikacích a o změně některých souvisejících zákonů (zákon o elektronických komunikacích), ve znění pozdějších předpisů a § 161 zákona č. 183/2006 Sb., o územním plánování a stavebním řádu (stavební zákon) či dle dalších příslušných právních předpisů

Číslo jednací: 675441/17

Číslo žádosti: 0117 937 683

Důvod vydání Vyjádření: Předprojektová příprava, prodej-koupě nemovitosti

Platnost tohoto Vyjádření končí dne: 26. 7. 2019.

Žadatel	Brůha a Krampera, architekti, spol. s r.o., kontaktní osoba: Brůha a Krampera, architekti, spol. s r.o., Riegrova 59/1745, České Budějovice, 37001	
Stavebník		
Název akce	-- neuvedeno --, -- neuvedeno --, 0 Zastavovací studie Horažďovice	
Zájmové území	Okres	Klatovy
	Obec	Horažďovice
	Kat. území / č. parcely	Horažďovice

Žadatel shora označenou žádostí určil a vyznačil zájmové území, jakož i stanovil důvod pro vydání Vyjádření o existenci sítě elektronických komunikací a Všeobecných podmínek ochrany sítě elektronických komunikací společnosti Česká telekomunikační infrastruktura a.s.(dále jen *Vyjádření*).

Na základě určení a vyznačení zájmového území žadatelem a na základě stanovení důvodu pro vydání *Vyjádření* vydává společnost Česká telekomunikační infrastruktura a.s. následující *Vyjádření*:

Ve vyznačeném zájmovém území se nachází síť elektronických komunikací společnosti Česká telekomunikační infrastruktura a.s. (dále jen *SEK*) nebo její ochranné pásmo.

Existence a poloha *SEK* je zakreslena v příloženém výřezu/výřezech z účelové mapy *SEK* společnosti Česká telekomunikační infrastruktura a.s. Ochranné pásmo *SEK* je v souladu s ustanovením § 102 zákona č. 127/2005 Sb., o elektronických komunikacích a o změně některých souvisejících zákonů stanoveno rozsahem 1,5 m po stranách krajního vedení *SEK* a není v příloženém výřezu/výřezech z účelové mapy *SEK* společnosti Česká telekomunikační infrastruktura a.s.vyznačeno (dále jen *Ochranné pásmo*).

(1) *Vyjádření* je platné pouze pro zájmové území určené a vyznačené žadatelem, jakož i pro důvod vydání *Vyjádření* stanovený žadatelem v žádosti.

Žadatel není oprávněn toto *Vyjádření*, jakož i přílohy jež jsou součástí tohoto *Vyjádření*, použít pro účely územního řízení, stavebního řízení, či pro jakékoliv jiné řízení před správním orgánem, kde by mohla být stanovena povinnost žadatele předložit vyjádření vlastníka technické infrastruktury ve smyslu ustanovení § 161 zákona č. 183/2006 Sb. o územním plánování a stavebním řádu.

Číslo jednací: 675441/17

Číslo žádosti: 0117 937 683

Vyjádření pozbývá platnosti uplynutím doby platnosti v tomto *Vyjádření* uvedené, změnou rozsahu zájmového území či změnou důvodu vydání *Vyjádření* uvedeného v žádosti, nesplněním povinnosti stavebníka dle bodu (3) tohoto *Vyjádření*, a nebo pokud se žadatel či stavebník bezprostředně před zahájením realizace stavby ve vyznačeném zájmovém území prokazatelně neujistí u společnosti *Česká telekomunikační infrastruktura a.s.* o tom, zda toto *Vyjádření* v době bezprostředně předcházející zahájení realizace stavby ve vyznačeném zájmovém území stále odpovídá skutečnosti, to vše v závislosti na tom, která ze skutečností rozhodná pro pozbytí platnosti tohoto *Vyjádření* nastane nejdříve.

(2) Podmínky ochrany *SEK* jsou stanoveny v tomto *Vyjádření* a ve Všeobecných podmínkách ochrany *SEK* společnosti *Česká telekomunikační infrastruktura a.s.*, které jsou nedílnou součástí tohoto *Vyjádření*. Stavebník, nebo jím pověřená třetí osoba, je povinen řídit se těmito Všeobecnými podmínkami ochrany *SEK* společnosti *Česká telekomunikační infrastruktura a.s.*

(3) Stavebník, nebo jím pověřená třetí osoba, je povinen **pouze pro případ, že**

a) existence a poloha *SEK*, jež je zakreslena v příloženém výřezu/výřezech z účelové mapy *SEK* společnosti *Česká telekomunikační infrastruktura a.s.* a nebo

b) toto *Vyjádření*, včetně Všeobecných podmínek ochrany *SEK*

nepředstavuje dostatečnou informaci pro záměr, pro který podal shora označenou žádost nebo pro zpracování projektové dokumentace stavby, která koliduje se *SEK*, nebo zasahuje do Ochraného pásma *SEK*, vyzvat písemně společnost *Česká telekomunikační infrastruktura a.s.* k upřesnění podmínek ochrany *SEK*, a to prostřednictvím zaměstnance společnosti *Česká telekomunikační infrastruktura a.s.* pověřeného ochranou sítě - Miroslav Zelenka, e-mail: miroslav.zelenka@cetin.cz (dále jen POS).

(4) Přeložení *SEK* zajistí její vlastník, společnost *Česká telekomunikační infrastruktura a.s.* Stavebník, který vyvolal překládku *SEK* je dle ustanovení § 104 odst. 17 zákona č. 127/2005 Sb., o elektronických komunikacích a o změně některých souvisejících zákonů povinen uhradit společnosti *Česká telekomunikační infrastruktura a.s.* veškeré náklady na nezbytné úpravy dotčeného úseku *SEK*, a to na úrovni stávajícího technického řešení.

(5) Pro účely přeložení *SEK* dle bodu (3) tohoto *Vyjádření* je stavebník povinen uzavřít se společností *Česká telekomunikační infrastruktura a.s.* Smlouvu o realizaci překládky *SEK*.

(6) Společnost *Česká telekomunikační infrastruktura a.s.* prohlašuje, že žadateli byly pro jím určené a vyznačené zájmové území poskytnuty veškeré, ke dni podání shora označené žádosti, dostupné informace o *SEK*.

(7) Žadateli převzetím tohoto *Vyjádření* vzniká povinnost poskytnuté informace a data užít pouze k účelu, pro který mu byla tato poskytnuta. Žadatel není oprávněn poskytnuté informace a data rozmnožovat, rozšiřovat, pronajímat, půjčovat či jinak užívat bez souhlasu společnosti *Česká telekomunikační infrastruktura a.s.* V případě porušení těchto povinností vznikne žadateli odpovědnost vyplývající z platných právních předpisů, zejména předpisů práva autorského.

V případě dotazů k *Vyjádření* lze kontaktovat společnost *Česká telekomunikační infrastruktura a.s.* na asistenční lince 238 461 111.

Přílohami *Vyjádření* jsou:

- Všeobecné podmínky ochrany *SEK* společnosti *Česká telekomunikační infrastruktura a.s.*
- Situační výkres (obsahuje zájmové území určené a vyznačené žadatelem a výřezy účelové mapy *SEK*)
- Informace k podmínkám napojení
- Informace k vytyčení *SEK*

Číslo jednací: 675441/17

Číslo žádosti: 0117 937 683

Vyjádření vydala společnost Česká telekomunikační infrastruktura a.s. dne: 26. 7. 2017.



Česká telekomunikační infrastruktura a.s.
Olšanská 2681/6
130 00 Praha 3
DIČ: CZ04084063

96

Všeobecné podmínky ochrany SEK společnosti Česká telekomunikační infrastruktura a.s.

I. Obecná ustanovení

1. Stavebník, nebo jím pověřená třetí osoba, je povinen při provádění jakýchkoliv činností, zejména stavebních nebo jiných prací, při odstraňování havárií a projektování staveb, řídit se platnými právními předpisy, technickými a odbornými normami (včetně doporučených), správnou praxí v oboru stavebnictví a technologickými postupy a učinit veškerá opatření nezbytná k tomu, aby nedošlo k poškození nebo ohrožení sítě elektronických komunikací ve vlastnictví společnosti *Česká telekomunikační infrastruktura a.s.* a je výslovně srozuměn s tím, že SEK jsou součástí veřejné komunikační sítě, jsou zajišťovány ve veřejném zájmu a jsou chráněny právními předpisy.
2. Při jakékoliv činnosti v blízkosti vedení SEK je stavebník, nebo jím pověřená třetí osoba, povinen respektovat ochranné pásmo SEK tak, aby nedošlo k poškození nebo zamezení přístupu k SEK. Při křížení nebo souběhu činností se SEK je povinen řídit se platnými právními předpisy, technickými a odbornými normami (včetně doporučených), správnou praxí v oboru stavebnictví a technologickými postupy. Při jakékoliv činnosti ve vzdálenosti menší než 1,5 m od krajního vedení vyznačené trasy podzemního vedení SEK (dále jen PVSEK) nesmí používat mechanizačních prostředků a nevhodného nářadí.
3. Pro případ porušení kterékoliv z povinností stavebníka, nebo jím pověřené třetí osoby, založené Všeobecnými podmínkami ochrany SEK společnosti *Česká telekomunikační infrastruktura a.s.* je stavebník, nebo jím pověřená třetí osoba, odpovědný za veškeré náklady a škody, které společnosti *Česká telekomunikační infrastruktura a.s.* vzniknou porušením jeho povinností.
4. V případě, že budou zemní práce zahájeny po uplynutí doby platnosti tohoto Vyjádření, nelze toto Vyjádření použít jako podklad pro vytyčení a je třeba požádat o vydání nového Vyjádření.
5. Bude-li žadatel na společnosti *Česká telekomunikační infrastruktura a.s.* požadovat, aby se jako účastník správního řízení, pro jehož účely bylo toto Vyjádření vydáno, vzdala práva na odvolání proti rozhodnutí vydanému ve správním řízení, pro jehož účely bylo toto Vyjádření vydáno, je povinen kontaktovat POS.

II. Součinnost stavebníka při činnostech v blízkosti SEK

1. Započítí činnosti je stavebník, nebo jím pověřená třetí osoba, povinen oznámit POS. Oznámení bude obsahovat číslo Vyjádření, k němuž se vztahují tyto podmínky.
2. Před započítím zemních prací či jakékoliv jiné činnosti je stavebník, nebo jím pověřená třetí osoba, povinen zajistit vyznačení tras PVSEK na terénu dle polohopisné dokumentace. S vyznačenou trasou PVSEK prokazatelně seznámí všechny osoby, které budou a nebo by mohly činnosti provádět.
3. Stavebník, nebo jím pověřená třetí osoba, je povinen upozornit jakoukoliv třetí osobu, jež bude provádět zemní práce, aby zjistila nebo ověřila stranovou a hloubkovou polohu PVSEK příčnými sondami, a je srozuměn s tím, že možná odchylka uložení středu trasy PVSEK, stranová i hloubková, činí +/- 30 cm mezi skutečným uložením PVSEK a polohovými údaji ve výkresové dokumentaci.
4. Při provádění zemních prací v blízkosti PVSEK je stavebník, nebo jím pověřená třetí osoba, povinen postupovat tak, aby nedošlo ke změně hloubky uložení nebo prostorového uspořádání PVSEK. Odkryté PVSEK je stavebník, nebo jím pověřená třetí osoba, povinen zabezpečit proti prověšení, poškození a odcizení.
5. Při zjištění jakéhokoliv rozporu mezi údaji v projektové dokumentaci a skutečností je stavebník, nebo jím pověřená třetí osoba, povinen bez zbytečného odkladu přerušit práce a zjištění rozporu oznámit POS. V přerušovaných pracích lze pokračovat teprve poté, co od POS prokazatelně obdržel souhlas k pokračování v pracích.
6. V místech, kde PVSEK vystupuje ze země do budovy, rozváděče, na sloup apod. je stavebník, nebo jím pověřená třetí osoba, povinen vykonávat zemní práce se zvýšenou mírou opatrnosti s ohledem na ubývající krytí nad PVSEK. Výkopové práce v blízkosti sloupů nadzemního vedení SEK (dále jen NVSEK) je povinen provádět v takové vzdálenosti, aby nedošlo k narušení jejich stability, to vše za dodržení platných právních předpisů, technických a odborných norem, správné praxi v oboru stavebnictví a technologických postupů.

Příloha k *Vyjádření* 675441/17

Číslo žádosti: 0117 937 683

7. Při provádění zemních prací, u kterých nastane odkrytí *PVSEK*, stavebník, nebo jím pověřená třetí osoba před zakrytím *PVSEK* vyzve *POS* ke kontrole. Zához je stavebník oprávněn provést až poté, kdy prokazatelně obdržel souhlas *POS*.

8. Stavebník, nebo jím pověřená třetí osoba, není oprávněn manipulovat s kryty kabelových komor a vstupovat do kabelových komor bez souhlasu společnosti *Česká telekomunikační infrastruktura a.s.*

9. Stavebník, nebo jím pověřená třetí osoba, není oprávněn trasu *PVSEK* mimo vozovku přejíždět vozidly nebo stavební mechanizací, a to až do doby, než *PVSEK* řádně zabezpečí proti mechanickému poškození. Stavebník, nebo jím pověřená třetí osoba, je povinen projednat s *POS* způsob mechanické ochrany trasy *PVSEK*. Při přepravě vysokého nákladu nebo mechanizace pod trasou *NVSEK* je stavebník, nebo jím pověřená třetí osoba, povinen respektovat výšku *NVSEK* nad zemí.

10. Stavebník, nebo jím pověřená třetí osoba, není oprávněn na trase *PVSEK* (včetně ochranného pásma) jakkoliv měnit niveletu terénu, vysazovat trvalé porosty ani měnit rozsah a konstrukci zpevněných ploch (např. komunikací, parkovišť, vjezdů aj.).

11. Stavebník, nebo jím pověřená třetí osoba, je povinen manipulační a skladové plochy zřizovat v takové vzdálenosti od *NVSEK*, aby činnosti na/v manipulačních a skladových plochách nemohly být vykonávány ve vzdálenost menší než 1m od *NVSEK*.

12. Stavebník, nebo jím pověřená třetí osoba, není oprávněn užívat, přemísťovat a odstraňovat technologické, ochranné a pomocné prvky *SEK*.

13. Stavebník, nebo jím pověřená třetí osoba, není oprávněn bez předchozího projednání jakkoliv manipulovat s případně odkrytými prvky *SEK*, zejména s ochrannou skříňí optických spojek, optickými spojkami, technologickými rezervami či jakýmkoliv jiným zařízením *SEK*.

14. Stavebník, nebo jím pověřená třetí osoba, je povinen každé poškození či krádež *SEK* neprodleně od okamžiku zjištění takové skutečnosti, oznámit *POS* na telefonní číslo: 606 755 896 nebo v mimopracovní době na telefonní číslo 238 462 690.

III. Práce v objektech a odstraňování objektů

1. Stavebník, nebo jím pověřená třetí osoba, je povinen před zahájením jakýchkoliv prací v budovách a jiných objektech, kterými by mohl ohrozit stávající *SEK*, prokazatelně kontaktovat *POS* a zajistit u společnosti *Česká telekomunikační infrastruktura a.s.* bezpečné odpojení *SEK*.

2. Při provádění činností v budovách a jiných objektech je stavebník, nebo jím pověřená třetí osoba, povinen v souladu s právními předpisy, technickými a odbornými normami (včetně doporučených), správnou praxí v oboru stavebnictví a technologickými postupy provést mimo jiné průzkum vnějších i vnitřních vedení *SEK* na omítce i pod ní.

IV. Součinnost stavebníka při přípravě stavby

1. Pokud činností stavebníka, nebo jím pověřené třetí osoby, k níž je třeba povolení správního orgánu dle zvláštního právního předpisu, dojde k ohrožení či omezení *SEK*, je stavebník, nebo jím pověřená třetí osoba, povinen kontaktovat *POS* a předložit zakreslení *SEK* do příslušné dokumentace stavby (projektové, realizační, koordinační atp.).

2. V případě, že pro činnosti stavebníka, nebo jím pověřené třetí osoby, není třeba povolení správního orgánu dle zvláštního právního předpisu, je stavebník, nebo jím pověřená třetí osoba, povinen předložit zakreslení trasy *SEK* i s příslušnými kótami do zjednodušené dokumentace (katastrální mapa, plánec), ze které bude zcela patrná míra dotčení *SEK*.

Příloha k Vyjádření 675441/17

Číslo žádosti: 0117 937 683

3. Při projektování stavby, rekonstrukce či přeložky vedení a zařízení silových elektrických sítí, elektrických trakcí vlaků a tramvají, nejpozději však před zahájením správního řízení ve věci povolení stavby, rekonstrukce či přeložky vedení a zařízení silových elektrických sítí, elektrických trakcí vlaků a tramvají, je stavebník, nebo jím pověřená třetí osoba, povinen provést výpočet rušivých vlivů, zpracovat ochranná opatření a předat je POS.

4. Při projektování stavby, při rekonstrukci, která se nachází v ochranném pásmu radiových tras společnosti *Česká telekomunikační infrastruktura a.s.* a překračuje výšku 15 m nad zemským povrchem, a to včetně dočasných objektů zařízení staveniště (jeřáby, konstrukce, atd.), nejpozději však před zahájením správního řízení ve věci povolení takové stavby, je stavebník nebo jím pověřená třetí osoba, povinen kontaktovat POS. Ochranné pásmo radiových tras v šíři 50m je zakresleno do situačního výkresu. Je tvořeno dvěma podélnými pruhy o šíři 25 m po obou stranách radiového paprsku v celé jeho délce, resp. 25 m kruhem kolem vysílacího radiového zařízení.

5. Pokud se v zájmovém území stavby nachází podzemní silnoproudé vedení (NN) společnosti *Česká telekomunikační infrastruktura a.s.* je stavebník, nebo jím pověřená třetí osoba, před zahájením správního řízení ve věci povolení správního orgánu k činnosti stavebníka, nebo jím pověřené třetí osoby, nejpozději však před zahájením stavby, povinen kontaktovat POS.

6. Pokud by navrhované stavby (produktovody, energovody aj.) svými ochrannými pásmy zasahovaly do prostoru stávajících tras a zařízení SEK, či do jejich ochranných pásem, je stavebník, nebo jím pověřená třetí osoba, povinen realizovat taková opatření, aby mohla být prováděna údržba a opravy SEK, a to i za použití mechanizace, otevřeného plamene a podobných technologií.

V. Křížení a souběh se SEK

1. Stavebník, nebo jím pověřená třetí osoba, je povinen v místech křížení PVSEK se sítěmi technické infrastruktury, pozemními komunikacemi, parkovacími plochami, vjezdy atp. ukládat PVSEK v zákonnými předpisy stanovené hloubce a chránit PVSEK chráničkami s přesahem minimálně 0.5 m na každou stranu od hrany křížení. Chráničku je povinen utěsnit a zamezit vnikání nečistot.

2. Stavebník nebo jím pověřená třetí osoba, je výslovně srozuměn s tím, že v případě, kdy hodlá umístit stavbu sjezdu či vjezdu, je povinen stavbu sjezdu či vjezdu umístit tak, aby metalické kabely SEK nebyly umístěny v hloubce menší než 0,6 m a optické nebyly umístěny v hloubce menší než 1 m.

3. Stavebník, nebo jím pověřená třetí osoba, je povinen základy (stavby, opěrné zdi, podezdívky apod.) umístit tak, aby dodržel minimální vodorovný odstup 1,5 m od krajního vedení, případně kontaktovat POS.

4. Stavebník, nebo jím pověřená třetí osoba, není oprávněn trasy PVSEK znepřístupnit (např. zabetonováním).

5. Stavebník, nebo jím pověřená třetí osoba, je při křížení a souběhu stavby nebo sítí technické infrastruktury s kabelovodem povinen zejména:

- pokud plánované stavby nebo trasy sítí technické infrastruktury budou umístěny v blízkosti kabelovodu ve vzdálenosti menší než 2 m nebo při křížení kabelovodu ve vzdálenosti menší než 0,5 m nad nebo kdekoli pod kabelovodem, předložit POS zakreslení v příčných řezech,
- do příčného řezu zakreslit také profil kabelové komory v případě, kdy jsou sítě technické infrastruktury či stavby umístěny v blízkosti kabelové komory ve vzdálenosti menší než 2 m,
- neumísťovat nad trasou kabelovodu v podélném směru sítí technické infrastruktury,
- předložit POS vypracovaný odborný statický posudek včetně návrhu ochrany tělesa kabelovodu pod stavbou, ve vjezdu nebo pod zpevněnou plochou,
- nezakrývat vstupy do kabelových komor, a to ani dočasně,
- projednat s POS, nejpozději ve fázi projektové přípravy, jakékoliv výkopové práce, které by mohly být vedeny v úrovni či pod úrovní kabelovodu nebo kabelové komory a veškeré případy, kdy jsou trajektorie podvrtné a protlaků ve vzdálenosti menší než 1,5 m od kabelovodu.

Informace k podmínkám napojení

Společnost *Česká telekomunikační infrastruktura a.s.*, jako vlastník technické infrastruktury, Vám poskytuje dle ustanovení § 161 odst. 1 zákona č. 183/2006 Sb., o územním plánování a stavebním řádu (dále jen stavební zákon) současně s vydáním *Vyjádření* následující informace o podmínkách včasného napojení stavby (objektu) k *SEK* u níž je zájem o služby elektronických komunikací (internet, televize, hlas...).

Pro urychlení a usnadnění napojení Vašeho objektu k *SEK* a následnému zprovoznění požadovaných služeb společnosti *Česká telekomunikační infrastruktura a.s.*, kontaktujte, prosím, naše pracoviště Plánování a výstavba sítě, které bude koordinátorem napojení objektu k *SEK*. Podmínkou napojení objektu na *SEK* je splnění technických, ekonomických a správních podmínek napojení v dané lokalitě. Kontaktním pracovníkem pro řešení napojení Vašeho objektu k *SEK* je Švarc Pavel, Lidická 912 Plzeň, mail: pavel.svarc@cetin.cz.

Další užitečné informace:

- V rámci přípravy stavby podejte žádost o vydání územního rozhodnutí, a to včetně výstavby přípojky k *SEK*. V žádosti o vydání územního rozhodnutí je vhodné tuto trasu označit jako stavební objekt - „SO Zastavovací studie Horažďovice trasa SEK společnosti Česká telekomunikační infrastruktura a.s.“ Trasu kabelu *SEK* a místo napojení na stávající síť společnosti *Česká telekomunikační infrastruktura a.s.* konzultujte s výše uvedeným kontaktním pracovníkem. Pokud jste již žádost o vydání územního rozhodnutí podali, případně územní rozhodnutí bylo již vydáno bez trasy *SEK*, požádejte o změnu územního rozhodnutí u nové trasy *SEK* nutné pro napojení požadovaných objektů (projednání žádosti o změnu územního rozhodnutí se provádí pouze v rozsahu této změny).
- Dovolujeme si Vás požádat, abyste informovali výše uvedeného kontaktního pracovníka naší společnosti o nabytí právní moci územního rozhodnutí vydaného na stavbu a přípojku vedení *SEK*. V případě potřeby s Vámi společnost *Česká telekomunikační infrastruktura a.s.*, uzavře smlouvu o postoupení práv a povinností vyplývajících z územního rozhodnutí pro výstavbu přípojky vedení *SEK*.
- Na základě našich zkušeností je výhodné v rámci výstavby objektu provést přípravu pro následné vybudování vnitřních komunikačních rozvodů (např. trubkováním ve zdivu) nebo vybudovat vlastní komunikační rozvody s možností napojení k *SEK*. Dodatečně budované vnitřní rozvody mohou narušit estetický vzhled vybudovaného objektu.
- Dovolujeme si Vás také upozornit na současné právní aspekty plynoucí ze stavebního zákona a vyhlášky č. 268/2009 Sb., o technických požadavcích na stavby. Stavba dle ustanovení § 34 odst. 4 této vyhlášky musí umožňovat vstup silnoproudých a komunikačních kabelů do budovy, umístění rozvodných skříní a provedení vnitřních silnoproudých a komunikačních rozvodů až ke koncovým bodům sítě. Vnitřní elektrické rozvody silnoproudé a komunikační musí splňovat požadavky na zabezpečení proti zneužití.
- Společnost *Česká telekomunikační infrastruktura a.s.* Vám nabízí předání typového projektu pro realizaci vnitřních rozvodů, koncového bodu sítě a řešení vstupu vedení *SEK* ke koncovému bodu sítě. V případě zájmu o uvedené typové řešení kontaktujte, prosím, výše uvedeného kontaktního pracovníka.
- Pokud uvažujete o odprodeji Vámi budované sítě společnosti *Česká telekomunikační infrastruktura a.s.* (vztahuje se k síti větších územních celků jako jsou průmyslové zóny, obytné soubory atp.), dovolujeme si Vás upozornit na nezbytnost uzavření smlouvy o smlouvě budoucí kupní ještě před zahájením realizace. Smlouva o smlouvě budoucí kupní bude upravovat především realizační, cenové a platební podmínky budované sítě a také problematiku věcných břemen k dotčeným nemovitostem. Na základě smlouvy o smlouvě budoucí kupní bude následně uzavřena vlastní kupní smlouva. Zpracování projektové dokumentace Vámi budované sítě konzultujte, prosím, s výše uvedeným kontaktním pracovníkem, který pro Vás zajistí nutnou konzultaci technických řešení s odbornými útvary společnosti *Česká telekomunikační infrastruktura a.s.*

Děkujeme za zájem o naše služby a za Vaši budoucí spolupráci při budování sítě a zprovoznění služeb elektronických komunikací ve Vašem objektu.

Příloha k Vyjádření 675441/17

Číslo žádosti: 0117 937 683

Informace k vytyčení SEK

V případě požadavku na vytyčení PVSEK společnosti Česká telekomunikační infrastruktura a.s. se, prosím, obraťte na společnosti uvedené níže.

Česká telekomunikační infrastruktura a.s. - středisko Čechy západ

se sídlem: Olšanská 2681/6, Praha 3, PSČ 13000

IČ: 04084063

DIČ: CZ04084063

kontakt: tel: 238462038 obslužná doba po-pa 7 - 15 hod

ARANEA NETWORK a.s. - výhradní dodavatel společnosti Česká telekomunikační infrastruktura a.s.

se sídlem: 5.května 16, 252 41 Dolní Břežany - pobočka Ledce, Ledce 324, 330 14 Ledce

IČ: 24126039

DIČ: CZ24126039

kontakt: Rostislav Králíček, mobil 602 413 059, e-mail: rostislav.kralicek@araneanetwork.cz

INVEST TEL s.r.o.

se sídlem: Domažlické předměstí 610

IČ: 49193503

DIČ: CZ49193503

kontakt: Radek Plechinger, tel.: 376358507, mobil: 723213358, e-mail: plechinger@investtel.cz

SUPTel a.s.

se sídlem: Hřbitovní 1322/15, 312 16 Plzeň

IČ: 25229397

DIČ: CZ25229397

kontakt: Martina Zaklová, tel.: 377433320, mobil: 724635340, e-mail: zaklova@suptel.cz

TAPAS spol. s r.o.

se sídlem: Katovická 175, 386 01 Strakonice

IČ: 63887347

DIČ: CZ63887347

kontakt: Oldřich Franta, mobil: 602109688, Dušan Kubeš, mobil: 602601240, e-mail: info@tapasstrakonice.cz

Watecom s.r.o.

se sídlem: Pod Žvahovem 279/11 PRAHA 5-Hlubočepy, stř.Severní 60 PLZEŇ-Valcha

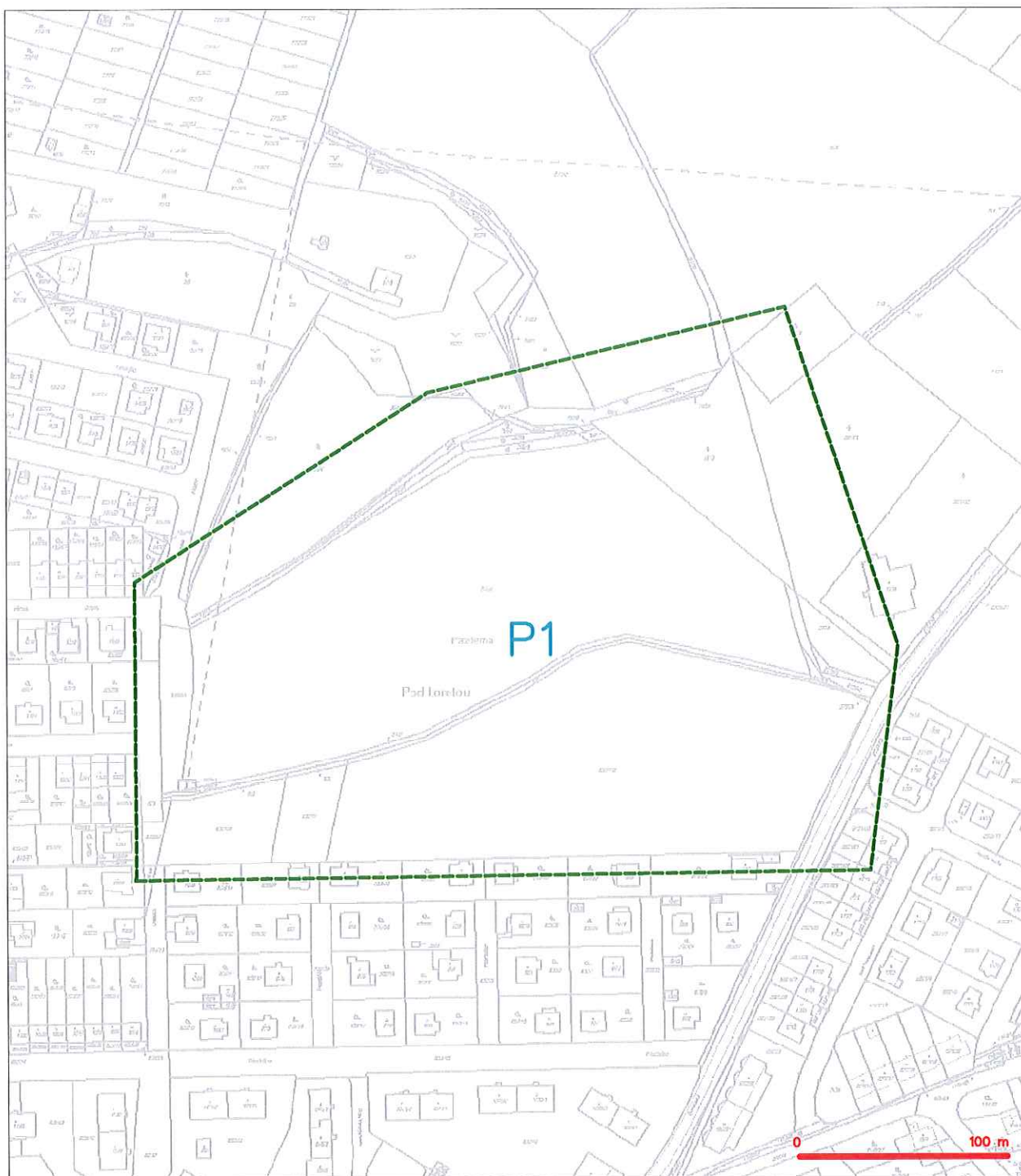
IČ: 27200175

DIČ: CZ 27200175

kontakt: Vladimír Kýček, mobil: 602306563, e-mail: kycek@watecom.cz

Libor Krbek (zástup), mobil: 606242455, e-mail: krbek@watecom.cz

SITUAČNÍ VÝKRES - ZÁJMOVÉ ÚZEMÍ

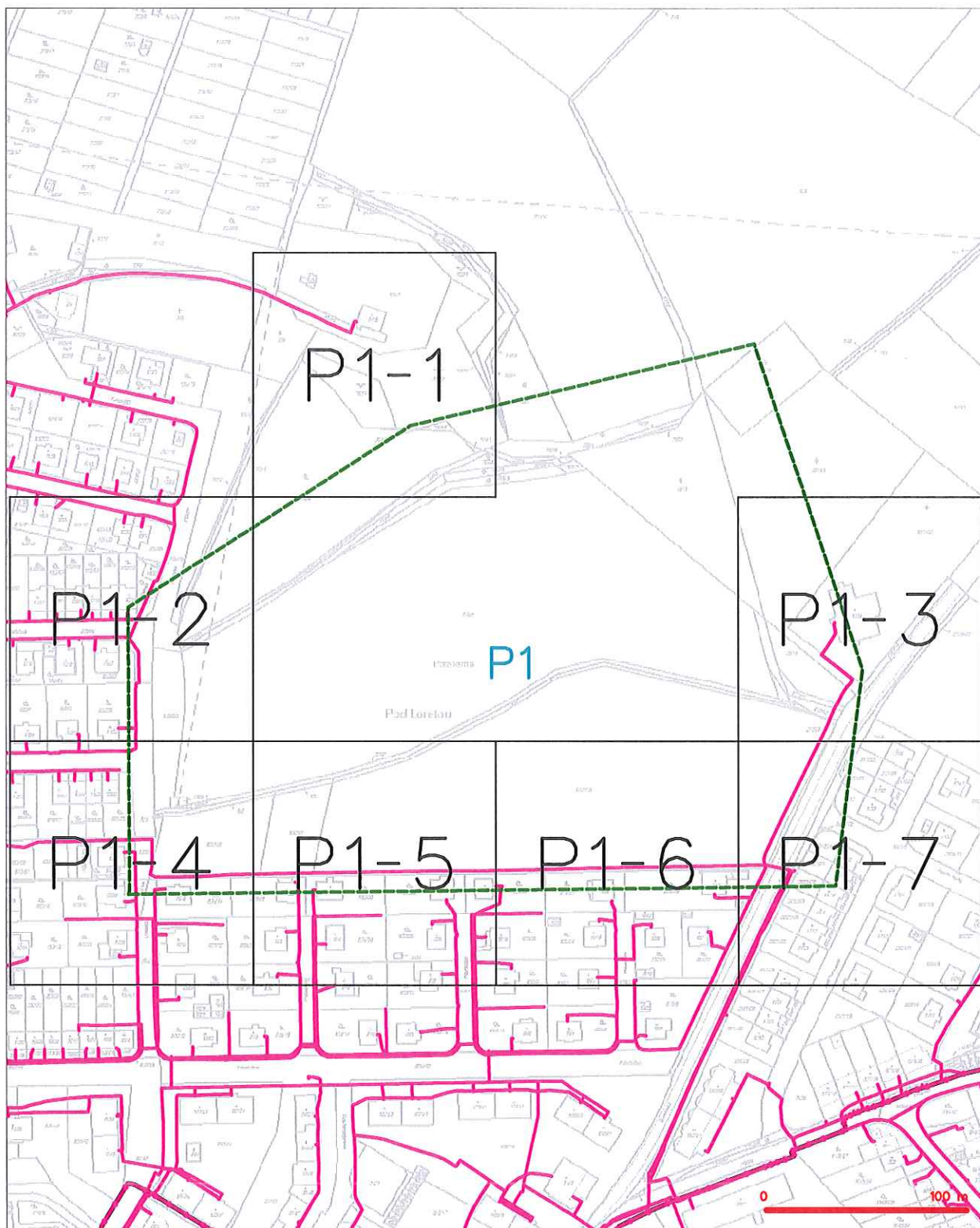


LEGENDA

----- hranice zájmového území k vyjádření

Handwritten signature
Česká telekomunikační infrastruktura a.s.
Olšanská 2681/6
130 00 Praha 3
DIČ: CZ04084063
96

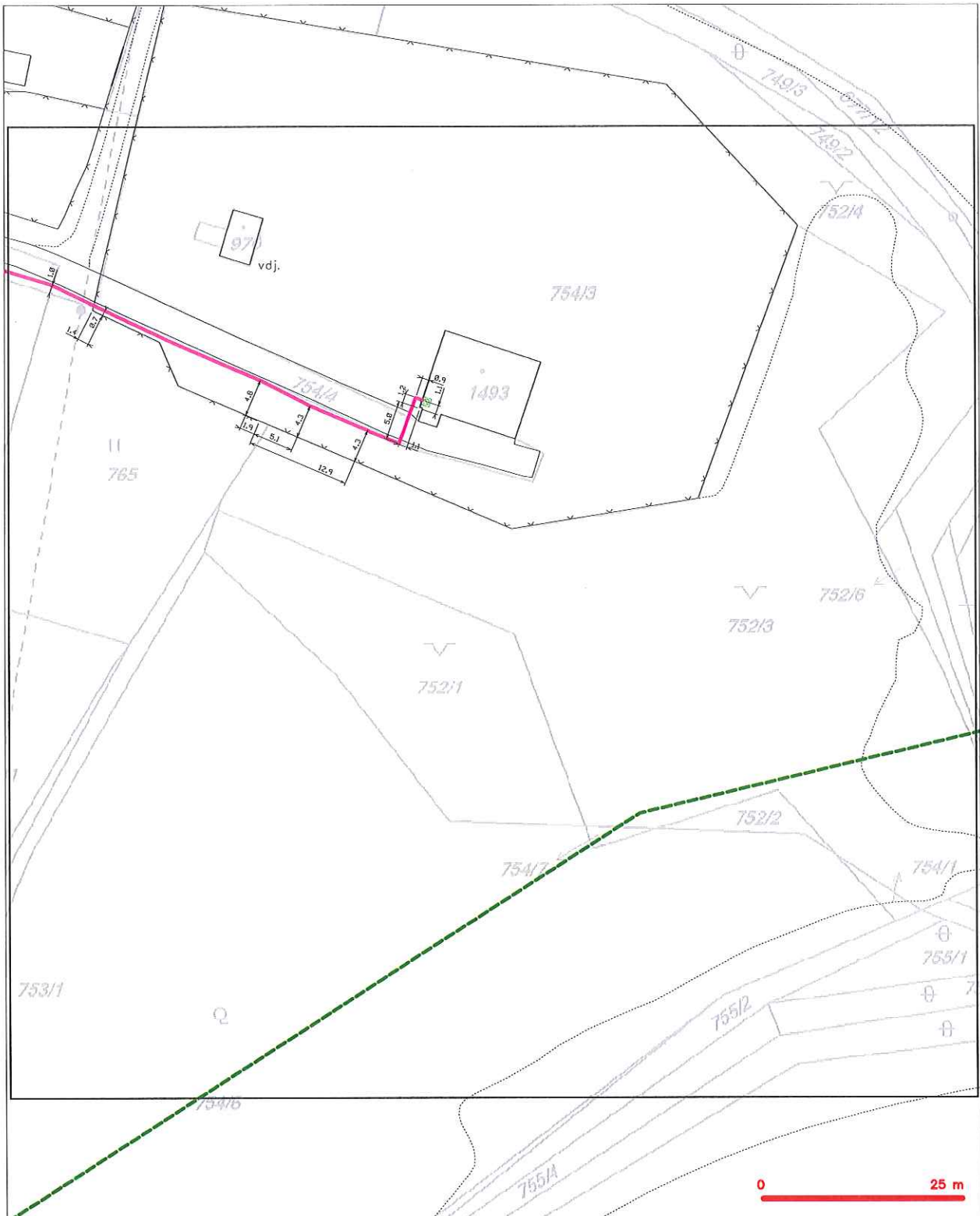
SITUAČNÍ VÝKRES - POLYGON 1



LEGENDA

- | | | | |
|---|---|---|---|
| — | hranice sdílného území a vyjádření | — | nezaměřený průběh optického kabelu, NYPE branky |
| — | NI přípojka, území s NI přípojkou CETIN | — | rozdávací síť, ochranné pásmo rozvodec síle |
| — | zaměřený průběh metalického kabelu | — | podzemní síle |
| — | zaměřený průběh optického kabelu, NYPE branky | — | naprovozané síle |
| — | nezaměřený průběh optického kabelu | — | podzemní síle cizí |
| — | podzemní síle cizí | — | síle s NI |
| | | — | kolár, kabelovod |

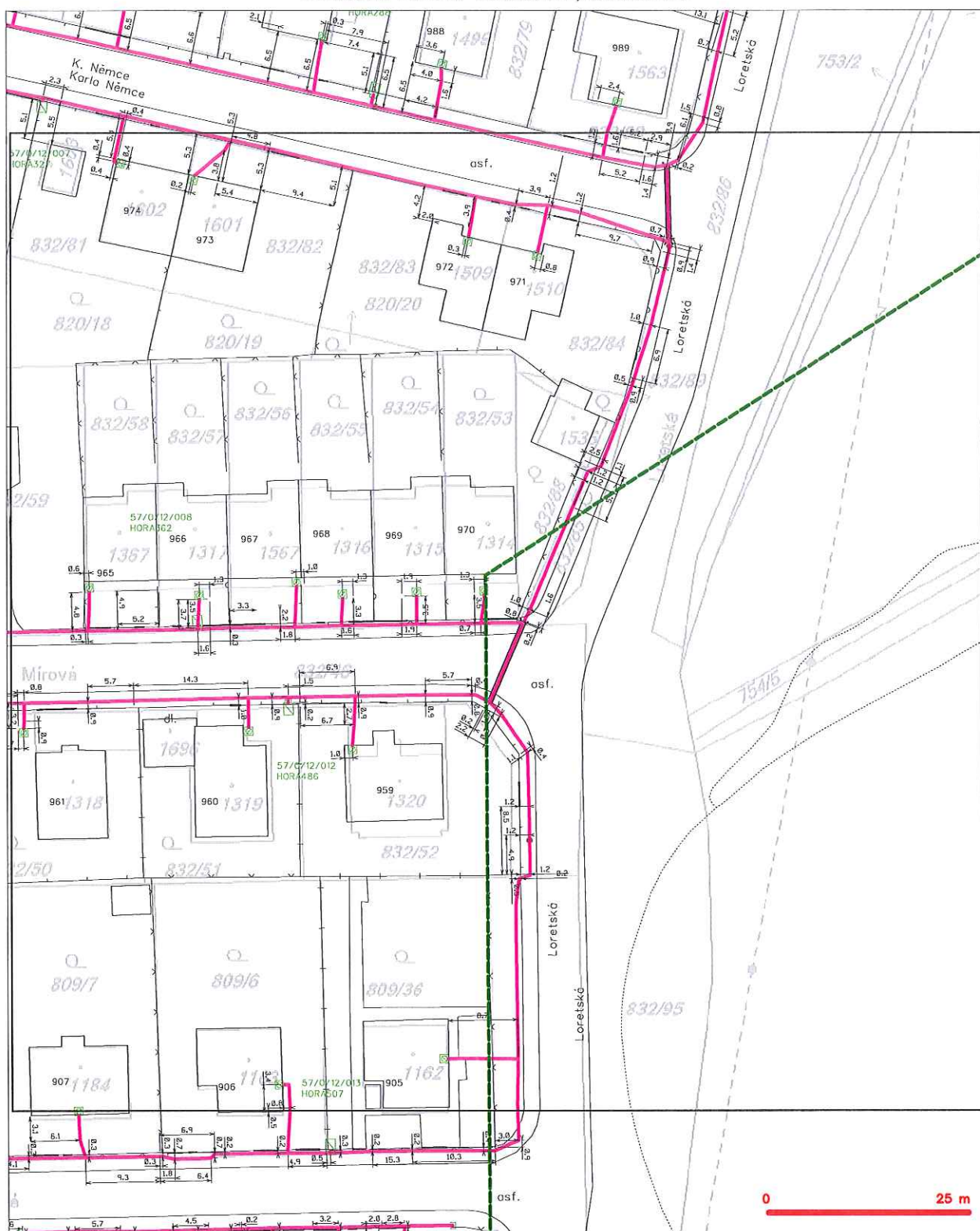
SITUAČNÍ VÝKRES - POLYGON 1, list kladu P1-I







LEGENDA

- | | | | |
|---|---|---|---|
| — | hranice edijnového území a vyjádření | — | nezaměřený průběh optického kabelu, NEPř. úseky |
| — | NI přípoja, území s NI přípojem CETIN | — | nebo součástí optického a metalického kabelu |
| — | zaměřený průběh metalického kabelu | — | radové síť, ochranné pásmo radové sítě |
| — | zaměřený průběh optického kabelu, NEPř. úseky | — | podzemní síť |
| — | nebo součástí optického a metalického kabelu | — | napravovanou síť |
| — | nezaměřený průběh metalického kabelu | — | podzemní síť cizí |
| — | podzemní síť cizí | — | síť s NI |

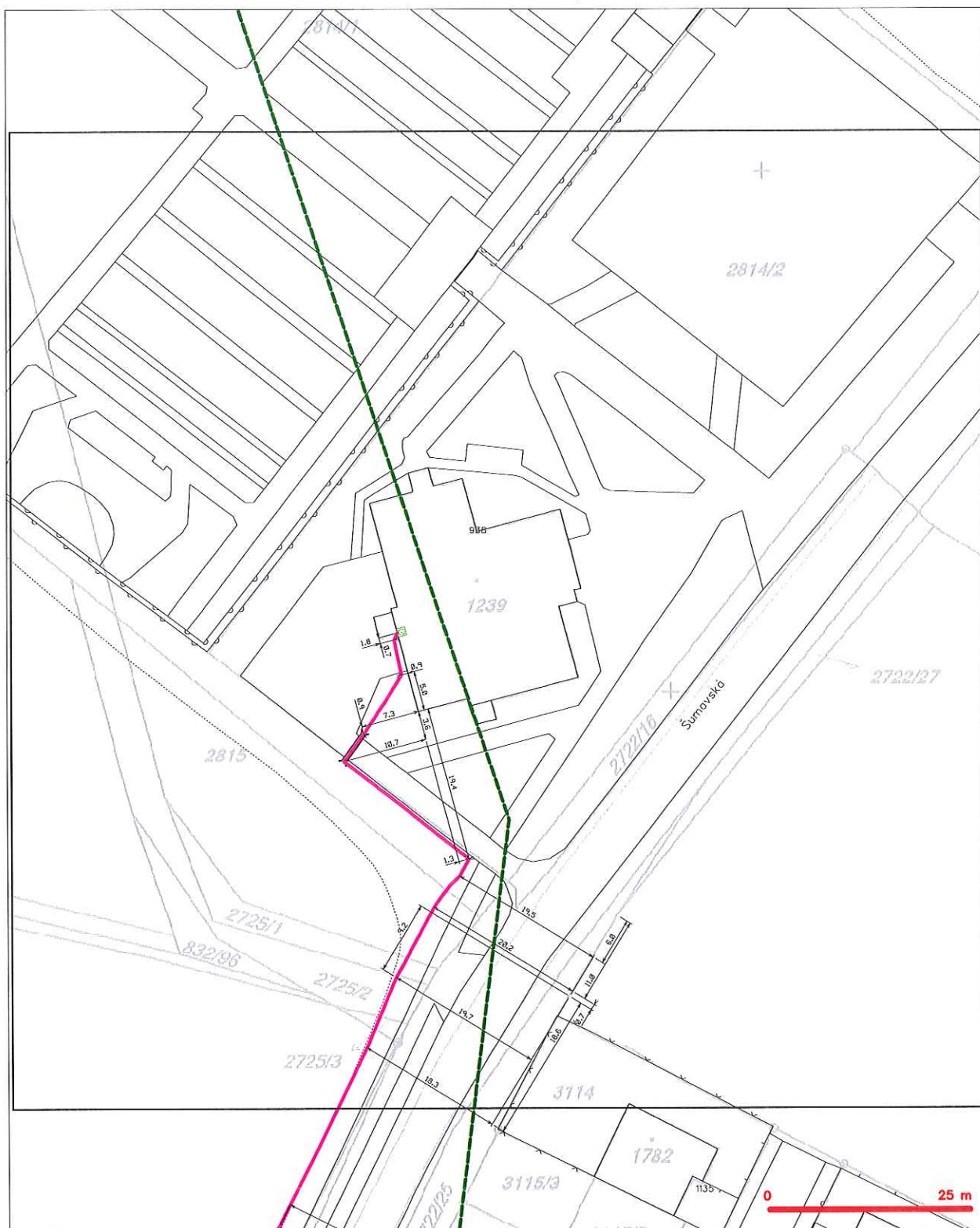
SITUAČNÍ VÝKRES - POLYGON 1, list kladu P1-2



















LEGENDA

- | | | | |
|---|---|---|---|
|  | hranice rájového území a vytyčování |  | nezaměřený průběh optického kabelu, HEPC úzký |
|  | HN pítářka, území s HN pítářkou ČETN |  | rota svahů optického a metalického kabelu |
| | zaměřený průběh metalického kabelu | | rozdělní síť, odbočný písmo rozdělní síť |
| | zaměřený průběh optického kabelu, HEPC úzký | | rozdělní síť |
| | rota svahů optického a metalického kabelu | | naprogramovaná síť |
| | nezaměřený průběh metalického kabelu | | podzemní síť čtí |
| | rozdělní síť čtí | | síť s HN |

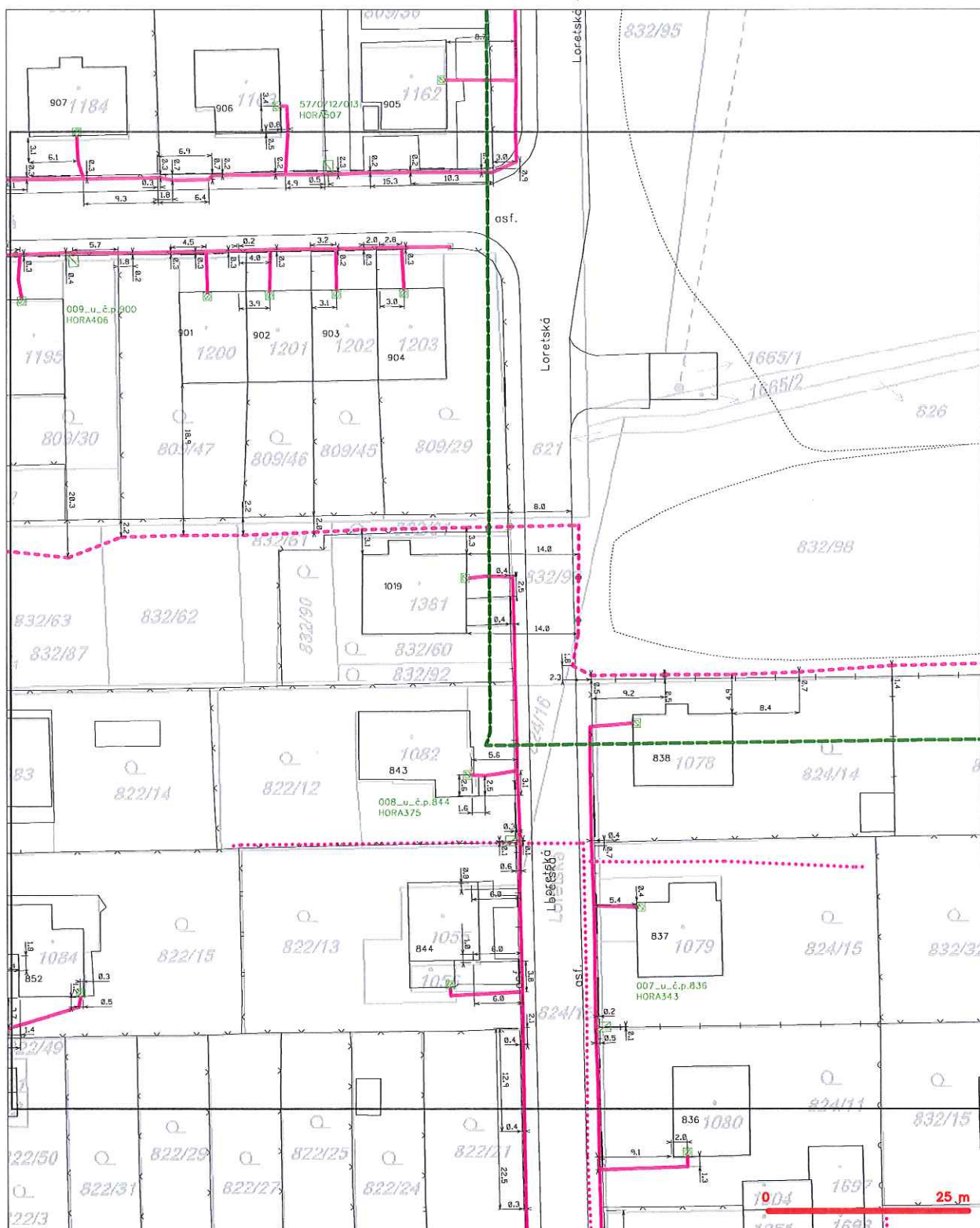
SITUAČNÍ VÝKRES - POLYGON 1, list kladu P1-3



LEGENDA

- | LEGENDA | | |
|---|--|--|
|  | hranice zdířavého území k vyjádření |  nezamýšlený průběh optického kabelu, HDPE trubky |
|  | NN připojení, území s NN připojením ČEFTI |  nebo radové optické a metalické kabely |
|  | zamýšlený průběh metalického kabelu |  radové síť, ochranné pásmo radové síť |
|  | zamýšlený průběh optického kabelu, HDPE trubky |  notováni síť |
|  | notu soubor optického a metalického kabelu |  napravné území síť |
|  | nezamýšlený průběh metalického kabelu |  kabely, kabelové |
|  | notováni síť cín |  podzemní síť cín |
|  | |  síť s NN |

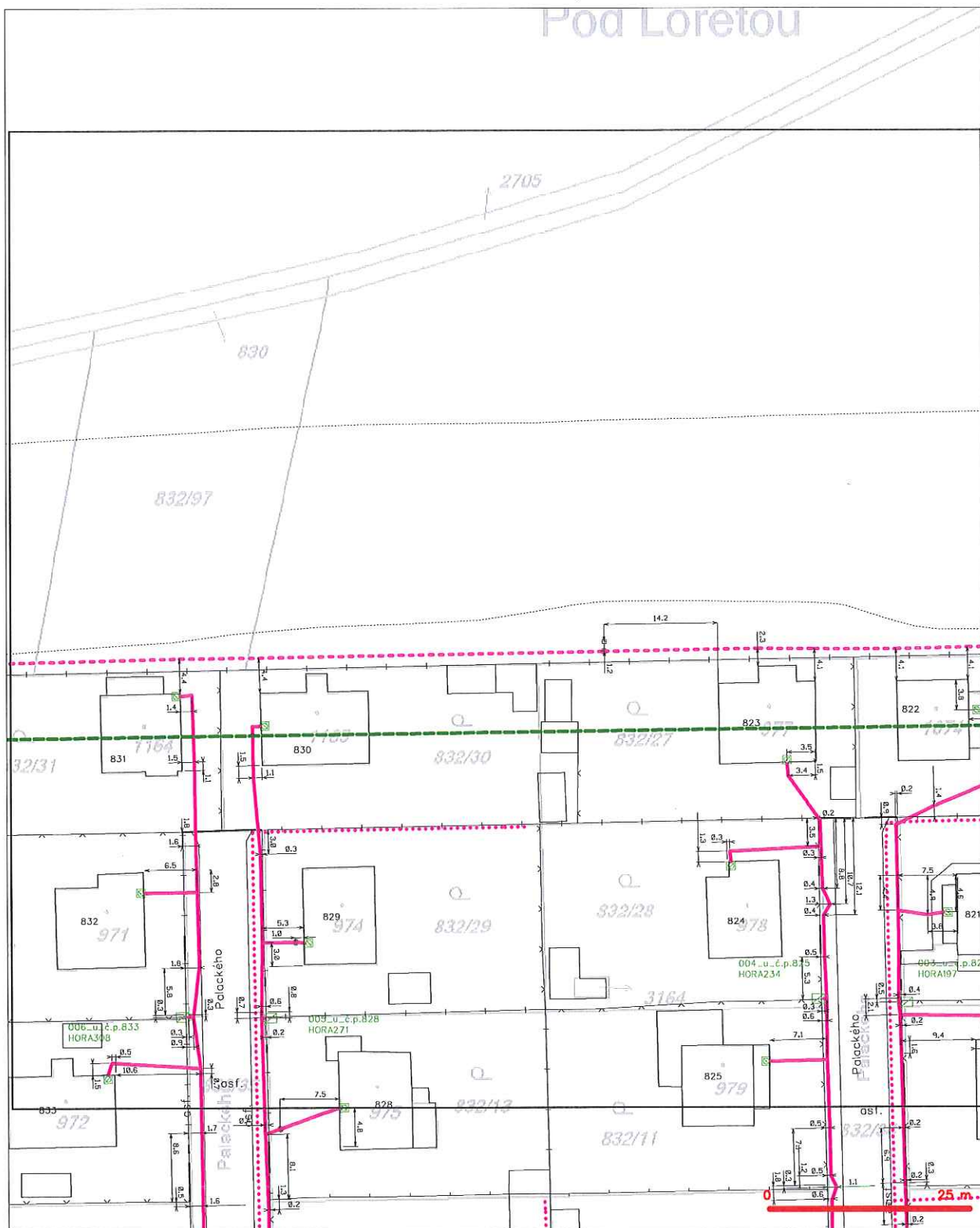
SITUAČNÍ VÝKRES - POLYGON 1, list kladu P1-4



LEGENDA

- | | | | |
|--|---|--|---|
| | hranice státního území k vyjádření | | nezaměřený průběh optického kabelu, NEPE trubky nebo souše optického a metalického kabelu |
| | NI přípojná území s NI přípojkou CETIN | | radové síť, ochranné pláno radové síť |
| | zaměřený průběh metalického kabelu | | podzemní síť |
| | zaměřený průběh optického kabelu, NEPE trubky nebo souše optického a metalického kabelu | | naprojektovaná síť |
| | nezaměřený průběh metalického kabelu | | podzemní síť cizí |
| | podzemní síť cizí | | sítě s NI |

SITUAČNÍ VÝKRES - POLYGON 1, list kladu P1-5



LEGENDA

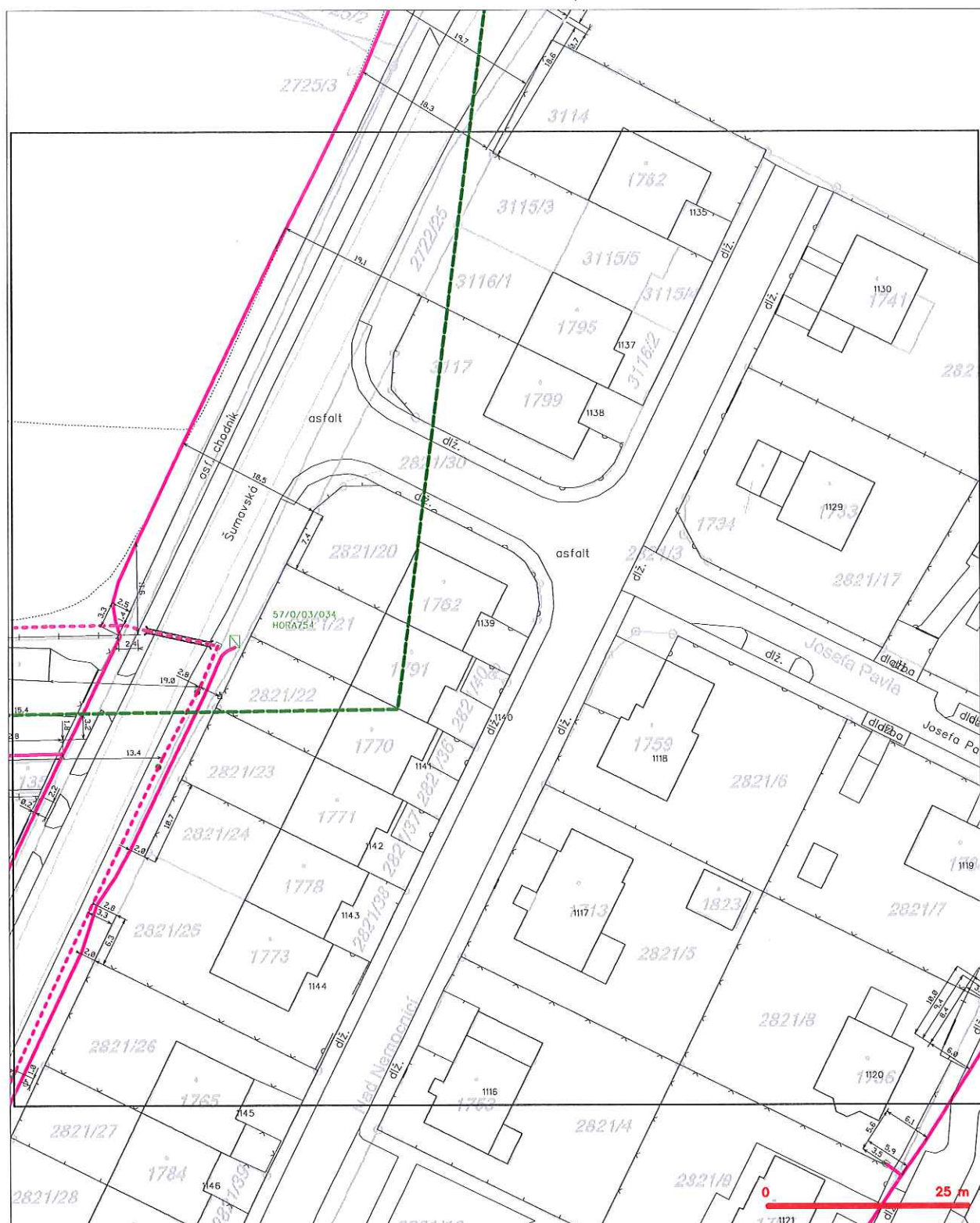
- | | | | |
|--|--|--|---|
| | hranice zájmového území k vyjádření | | nerozmířný průběh optického kabelu, NPE, trubky |
| | HN přípojka, území s HN přípojkou CETIN | | nabíječka optického a metalického kabelu |
| | rozdělený průběh metalického kabelu | | rozdávčí síť, ochranná pásmo rozdávčí síť |
| | rozdělený průběh optického kabelu, NPE, trubky | | podzemní síť |
| | nabíječka optického a metalického kabelu | | nepravevací síť |
| | nerozmířný průběh metalického kabelu | | podzemní síť cíl |
| | podzemní síť cíl | | síť s HN |

SITUAČNÍ VÝKRES - POLYGON 1, list kladu P1-6



- [illegible]

SITUAČNÍ VÝKRES - POLYGON I, list kladu P1-7



LEGENDA

- | | | | |
|--|---|--|---|
| | trase zájmového území k vyjádření | | nezaměřený průběh optického kabelu, NEPFE trubky nebo sítě optického a metalického kabelu |
| | NN přípojka, území s NN přípojkou CETIN | | rozdělní síť, odrazová pásmo rozdělní síť |
| | zaměřený průběh metalického kabelu | | podzemní síť |
| | zaměřený průběh optického kabelu, NEPFE trubky nebo sítě optického a metalického kabelu | | napravovaná síť |
| | nezaměřený průběh metalického kabelu | | podzemní síť cív |
| | podzemní síť cív | | sítě s NN |

BYTSERVIS SUŠICE spol. s r.o.

PSČ 342 01 Příkopy 86, Sušice

VÁŠ DOPIS ZNAČKY/ ZE DNE

NAŠE ZNAČKA

VYŘIZUJE / LINKA
Kornová/376523321

SUŠICE DNE
1. 8. 2017

Věc: Vyjádření k technické infrastruktuře – „Zastavovací studie Horažďovice“

Dobrý den,

ve Vámi vyznačením zájmovém území se ve správě Bytservisu Sušice spol. s r. o.
nenachází žádné sítě

S pozdravem

Tereza Kornová

TELEFON,FAX
376523321
376523225

BANKOVNÍ SPOJENÍ :
KB SUŠICE 353248351/0100

IČO :
45359601

DIČ
CZ-45359601



E.ON Servisní, s.r.o., F. A. Gerstnera 2151/6, 370 01 České Budějovice

Brůha a Krampera, architekti, spol. s r.o.
spol. s r.o. Brůha a Krampera, architekti
Riegrova 59/1745
370 01 České Budějovice

Písek 26.07.2017

E.ON Servisní, s.r.o.

RCDS Písek
Vrcovická 2297
397 54 Písek
www.eon.cz

Martina Nováková
T +420-38253-4541
martina.novakova2@eon.cz

Naše značka
M18391-16195479

Vyjádření o existenci zařízení distribuční soustavy (elektrická síť) ve vlastnictví E.ON Distribuce, a.s. a podmínkách práce v jeho blízkosti.

Investor stavby: Brůha a Krampera, architekti, spol. s r.o.
Název stavby: Zastavovací studie Horažďovice
Místo stavby: KÚ Horažďovice (641855), žadatelem vyznačené zájmové území

Toto vyjádření slouží pro informaci o stávajícím elektrickém zařízení distribuční soustavy vlastněném a provozovaném společností E.ON Distribuce, a.s. a je vyjádřením k územnímu a stavebnímu řízení.

Vyjádření nenahrazuje a neuvádí připojovací podmínky.

V případě, že požadujete připojení nového odběrného místa, resp. zvýšení rezervovaného příkonu a doposud jste nepodali žádost, obraťte se na zákaznickou linku 800 77 33 22.

V zájmovém území se nenachází žádné zařízení ve vlastnictví E.ON Distribuce, a.s.



Pozor ! Vyjádření má platnost 12 měsíců do 26.07.2018.

S přátelským pozdravem

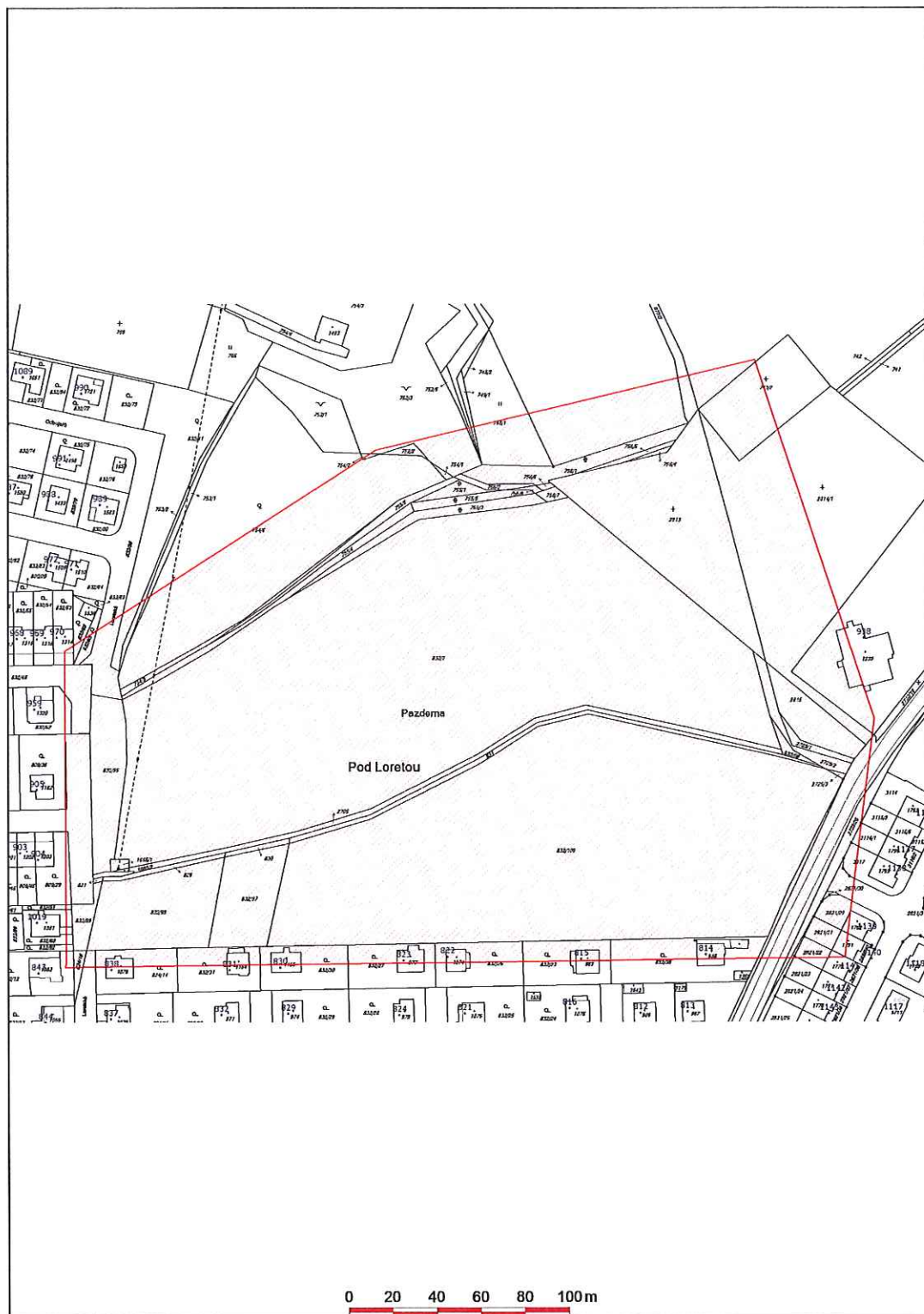
E.ON Servisní, s.r.o.

E.ON Servisní, s.r.o.
F. A. Gerstnera 2151/6
370 01 České Budějovice
IČ: 25186213, DIČ: CZ25186213

059

Příloha: Orazítkovaná situace

Informativní zákres sítí elektro k žádosti 0016195479



Datum 26.07.2017

E.ON Servisní, s.r.o.
F. A. Gerstnera 2151/6
370 01 České Budějovice
IČ: 25186213, DIČ: CZ25186213

059

Brůha a Krampera, architekti,
 spol. s r.o.
 Riegrova 59/1745
 370 01 České Budějovice

naše značka
 5001556440

vyřizuje
 Jaroslav Kápička

datum
 26.07.2017

Věc:

Zastavovací studie Horažďovice

K.ú. - p.č.: Horažďovice

Stavebník: Brůha a Krampera, architekti, spol. s r.o., Riegrova 59/1745, 370 01 České Budějovice

Účel stanoviska: Informace o výskytu sítí (formát PDF)

GasNet, s.r.o., jako provozovatel distribuční soustavy (PDS) a technické infrastruktury, zastoupený GridServices, s.r.o., vydává toto stanovisko:

V zájmovém území vyznačeném v příloze tohoto stanoviska, nebo jeho blízkosti se nachází provozovaná plynárenská zařízení a plynovodní přípojky ve vlastnictví nebo správě GasNet, s.r.o. - viz příloha s informativní polohou tohoto plynárenského zařízení a plynovodních přípojek a informací v legendě. Přesnou polohu plynárenského zařízení a plynovodních přípojek je nutno před zahájením stavby určit vytyčením. Upozorňujeme, že se v zájmovém území vyznačeném v příloze tohoto stanoviska mohou nacházet plynárenská zařízení a plynovodní přípojky, která jsou ve fázi výstavby a doposud nebyla předána GasNet, s.r.o. k provozování. Taktéž se v zájmovém území mohou nacházet plynárenská zařízení a plynovodní přípojky jiných vlastníků či správců, případně i dlouhodobě nefunkční/neprovozovaná plynárenská zařízení a plynovodní přípojky bez dostupných informací o jejich poloze a vlastnictví.

Toto stanovisko slouží POUZE JAKO INFORMACE o výskytu plynárenského zařízení a plynovodních přípojek v zájmovém území vyznačeném v příloze.

Stanovisko NELZE POUŽÍT pro jednání s orgány státní správy ve věcech územního plánování a stavebního řádu dle zákona č. 183/2006 Sb. v platném znění a NELZE ho použít např. pro územní řízení, řízení o územním souhlasu, veřejnoprávní smlouvy pro umístění stavby, zjednodušené územní řízení, ohlášení, stavební řízení, společné územní a stavební řízení, veřejnoprávní smlouvu o provedení stavby nebo oznámení stavebního záměru s certifikátem autorizovaného inspektora.

Stanovisko NELZE POUŽÍT pro realizaci stavby a rovněž nenahrazuje stanovisko k dokumentaci stavby.

Pro případné upřesnění polohy PZ je nutné provést jeho vytyčení. Vytyčení provede příslušná provozní oblast. Při žádosti uvede žadatel naši značku (číslo jednací) uvedenou v úvodu tohoto stanoviska.

Platí pouze pro území vyznačené v příloze tohoto stanoviska a to 24 měsíců ode dne jeho vydání.

Stanovisko bylo vygenerováno na základě Vaší žádosti automaticky.

GridServices, s.r.o.

Plynárenská 499/1

Zábrdovice

602 00 Brno

T +420532221111

F +420545578571

E info@gridservices.cz

I www.gridservices.cz

IČ: 27935311

DIC: CZ27935311

Zapsán do obchodního rejstříku:

Krajský soud v Brně

oddíl C, vložka 57165

26.07.2007

Bankovní spojení:
 Československá obchodní banka,
 a.s.

Číslo účtu: 17837923

Kód banky: 0300

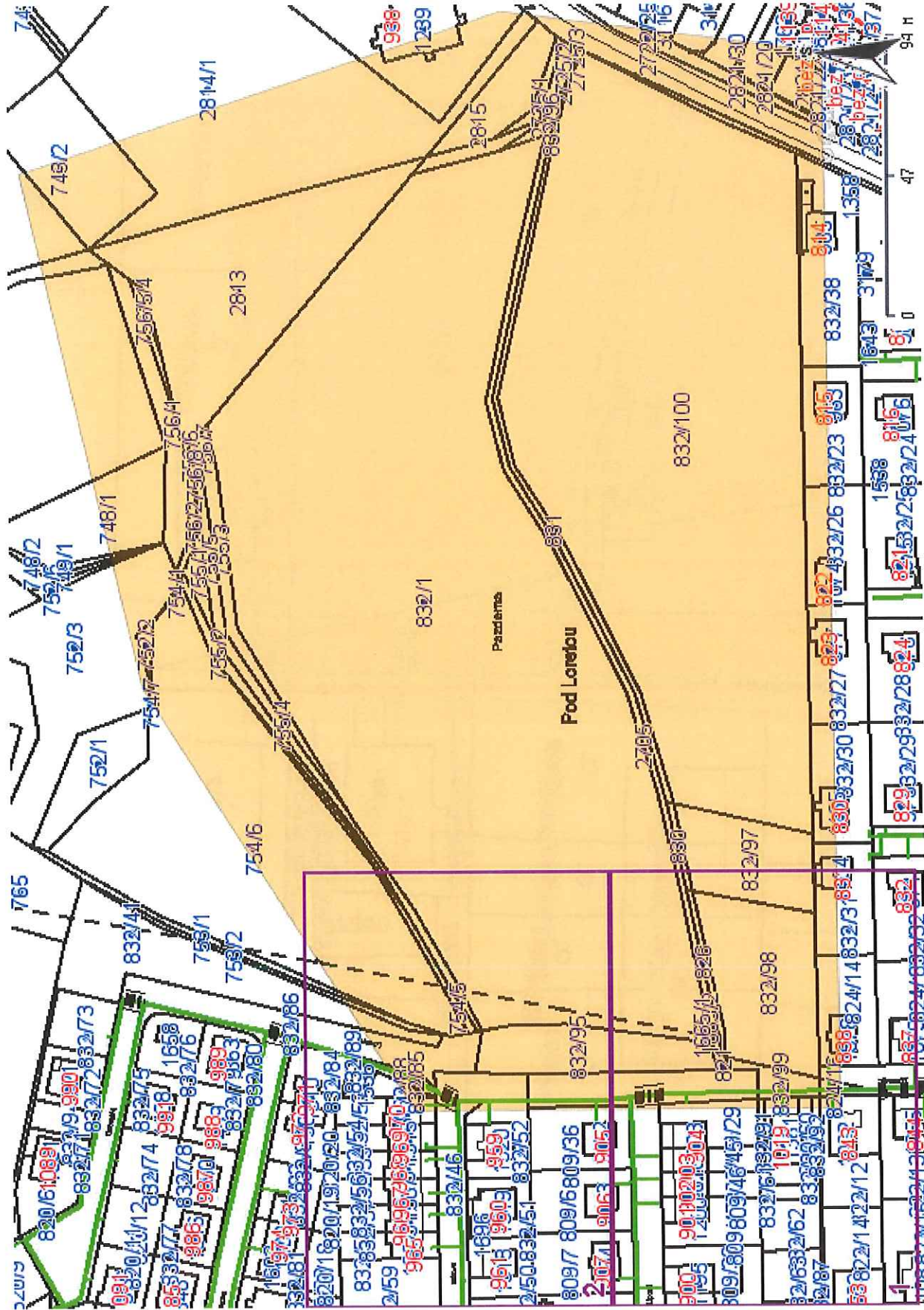
Za správnost a úplnost dokumentace předložené s žádostí včetně jejího souladu s platnými předpisy plně zodpovídá její zpracovatel. Stanovisko nenahrazuje případná další stanoviska k jiným částem stavby.

V případě další korespondence nebo jednání (např. změna stavby) uvádějte naši značku - 5001556440 a datum tohoto stanoviska. Kontakty jsou k dispozici na www.gridservices.cz nebo NONSTOP zákaznická linka 800 11 33 55.



GasNet, s.r.o.
zastoupená společností GridServices, s.r.o., IČ 279 35 311
Jaroslav Kápička
Vedoucí zpracování externích požadavků
Odbor zpracování externích požadavků

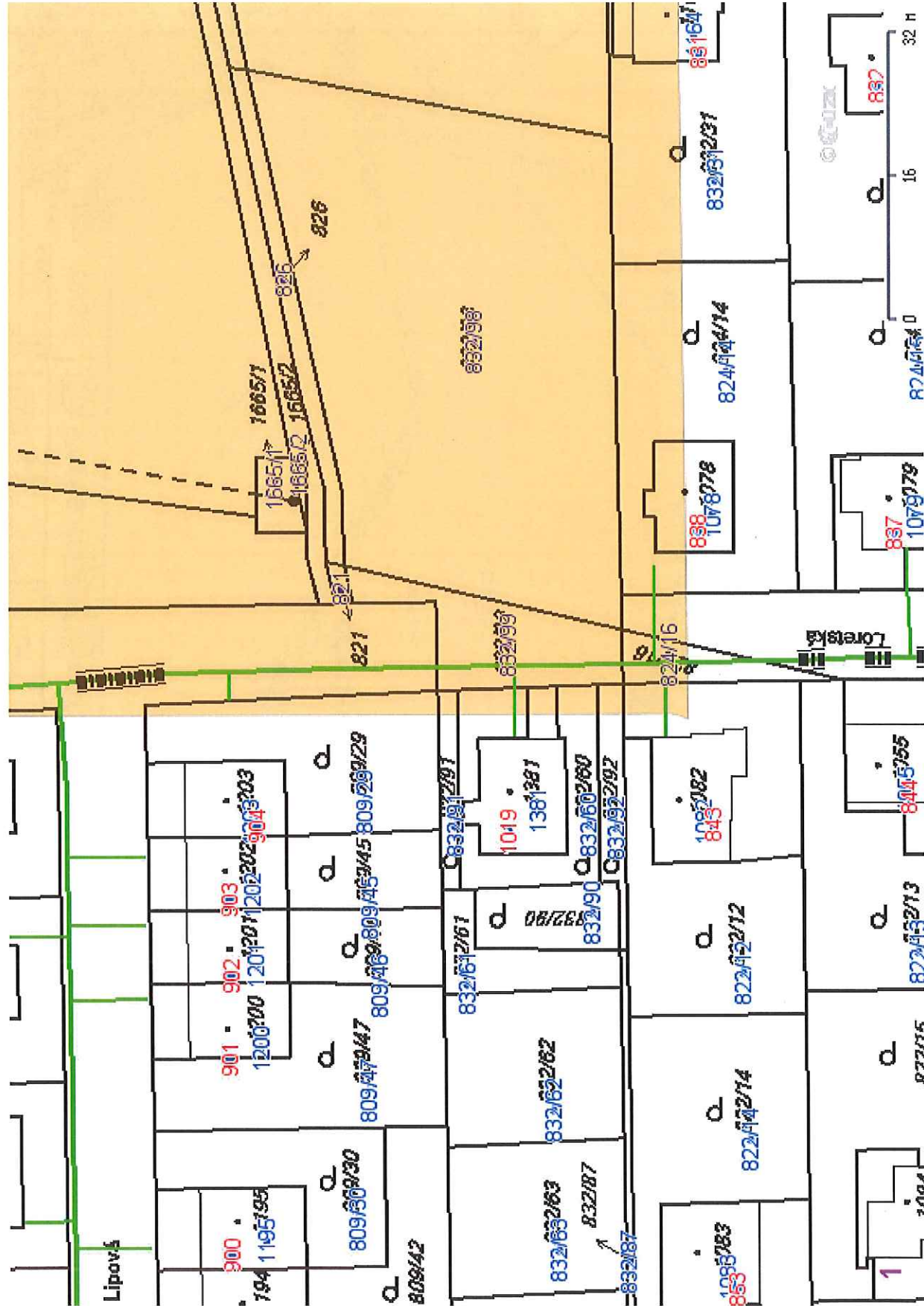
Přílohy: Detailní zakres plynárenského zařízení



Legenda:

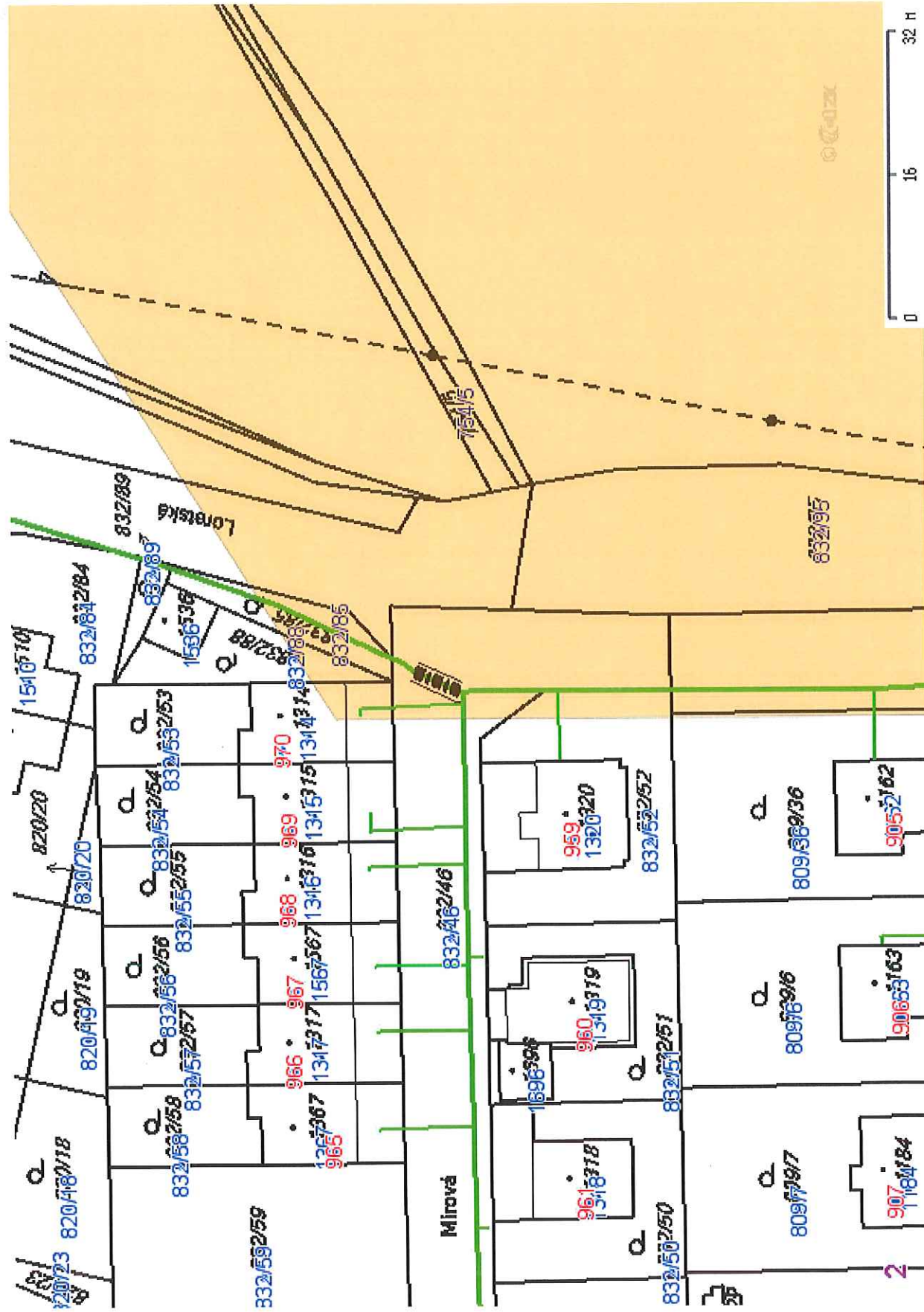
linie plynovodu	
NTL	
STL	
VTL	
WTL	
nefunkční	
výstavba	
regulační stanice	
ochranné zařízení	
kabel	
elektropřípojka	
kabel protikoroziční ochrany	
anodové uzemnění	
stanice katodové ochrany	

Provozovatel DS: GasNet, s.r.o.; Stavebník: Brůha a Krampara, architekti, spol. s r.o., Riegrova 59/1745, 370 01 České Budějovice. K.ú.: Horažďovice.



Legenda:

linie plynovodu	
NTL	
STL	
VTL	
WVTL	
nefunkční	
výstavba	
regulační stanice	
ochranné zařízení	
kabel	
elektropřípojka	
kabel protikorozi ochrany	
anodové uzemnění	
stanice katodové ochrany	



Legenda:

linie	
plynovodu	
NTL	
STL	
VTL	
WTL	
nefunkční	
výstavba	
regulační stanice	
ochranné zařízení	
kabel	
elektropřípojka	
kabel protikoroziční ochrany	
anodové uzemnění	
stanice katodové ochrany	

BURDA VÁCLAV ELEKTROSLUŽBY, OTAVSKÁ 1031, 341 01 HORAŽDŮVICE

Brůha a Krampera,
architekti spol., s r.o.
Riegrova 59/1745
370 01 České Budějovice

Horažd'ovice, dne: 28.července 2017

Vyřizuje: Burda Václav

Věc: vyjádření k existenci podzemních sítí veřejného osvětlení a městského rozhlasu

Sdělujeme Vám, že v zájmovém území akce - „Zastavovací studie Horažd'ovice,“ - **se nacházejí podzemní sítě veřejného osvětlení a městského rozhlasu v majetku Města Horažd'ovice.**

Kabelová vedení jsou uložena v prostoru chodníků, komunikací, travnatých ploch a na plochách ostatních. Samostatně je zakreslena síť veřejného osvětlení a síť městského rozhlasu.

Zemní kabelové trasy jsou pouze orientační. Přesná dokumentace není vypracována.

Výše uvedené zařízení veřejného osvětlení a městského rozhlasu je nutno respektovat a chránit jakožto veřejně prospěšné zařízení včetně ochranného pásma ve smyslu §46, zákona číslo 458/2000 Sb. v platném znění zákona číslo 670/2004 Sb.

Při zřizování staveniště je nutné postupovat v souladu s §18. Vyhlášky číslo 324/1990 Sb., ČSN 73 3050 zemní práce a ČSN 73 6005 prostorová úprava vedení. Zejména je nutno dodržet následující podmínky:

- **zajistit vytýčení trasy oprávněnou osobou – Burda Václav – tel. 376 511 501, mob. 602 491 905**
- veškeré křížení a souběhy musí být provedeny podle ČSN 73 6005
- v místech blízkého souběhu a křižování je nutno vykopat sondy
- nad kabelovou trasou je nutno dodržovat zákaz přejíždění těžkými vozidly nad 3,5 t dokud nebude provedena ochrana kabelu proti mechanickému poškození
- před záhozem uvést lože do původního stavu /zhutnění, pískování, mechanické krytí/ a přizvat zástupce firmy Burda Václav – ELEKTROSLUŽBY ke kontrole uložení.
- po odkrytí je třeba kabel chránit proti prověšení nebo poškození nepovolnou osobou.
- platnost tohoto vyjádření je 1 rok ode dne vydání

S pozdravem.



Václav BURDA
ELEKTROSLUŽBY ①
341 01 Horažd'ovice, Otavská 1031
IČO: 446 40 277, DIČ: CZ511023147
Tel.: 376 511 501
Mobil: 602 491 905

ZAKRESLIL DNE 28. 7. 2017

Václav BURDA
ELEKTROSLUŽBY

341 01 Horažďovice, Olavská 1031
IČO: 446 40 287, DIČ: CZ511023147
Tel.: 378 511 501
Mobil: 602 491 805

ČIŤE MĚSTSKÉHO ROZHLASU

ZÁJMOVÉ ÚZEMÍ

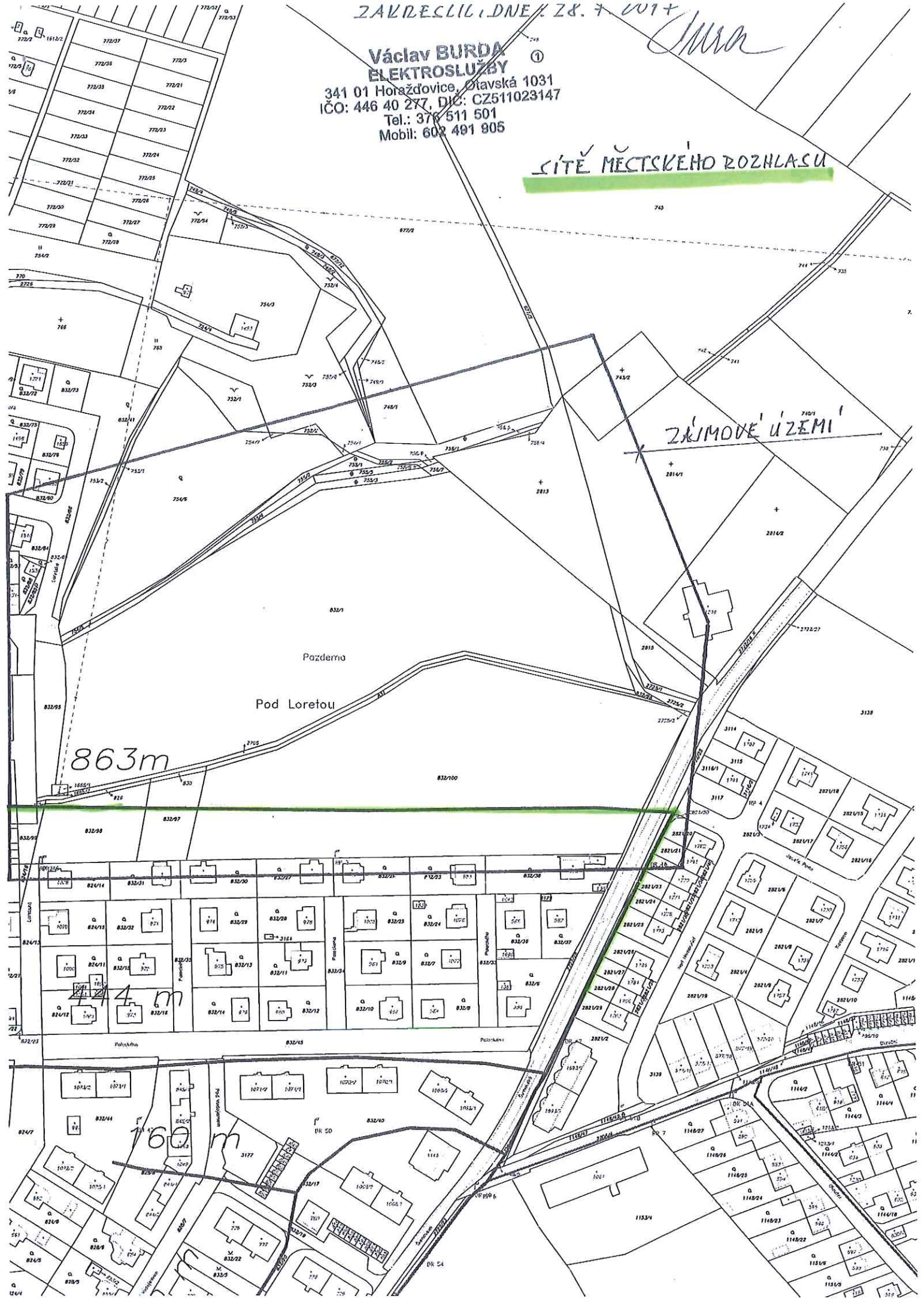
Pozderna

Pod Loretou

863m

4m

160m



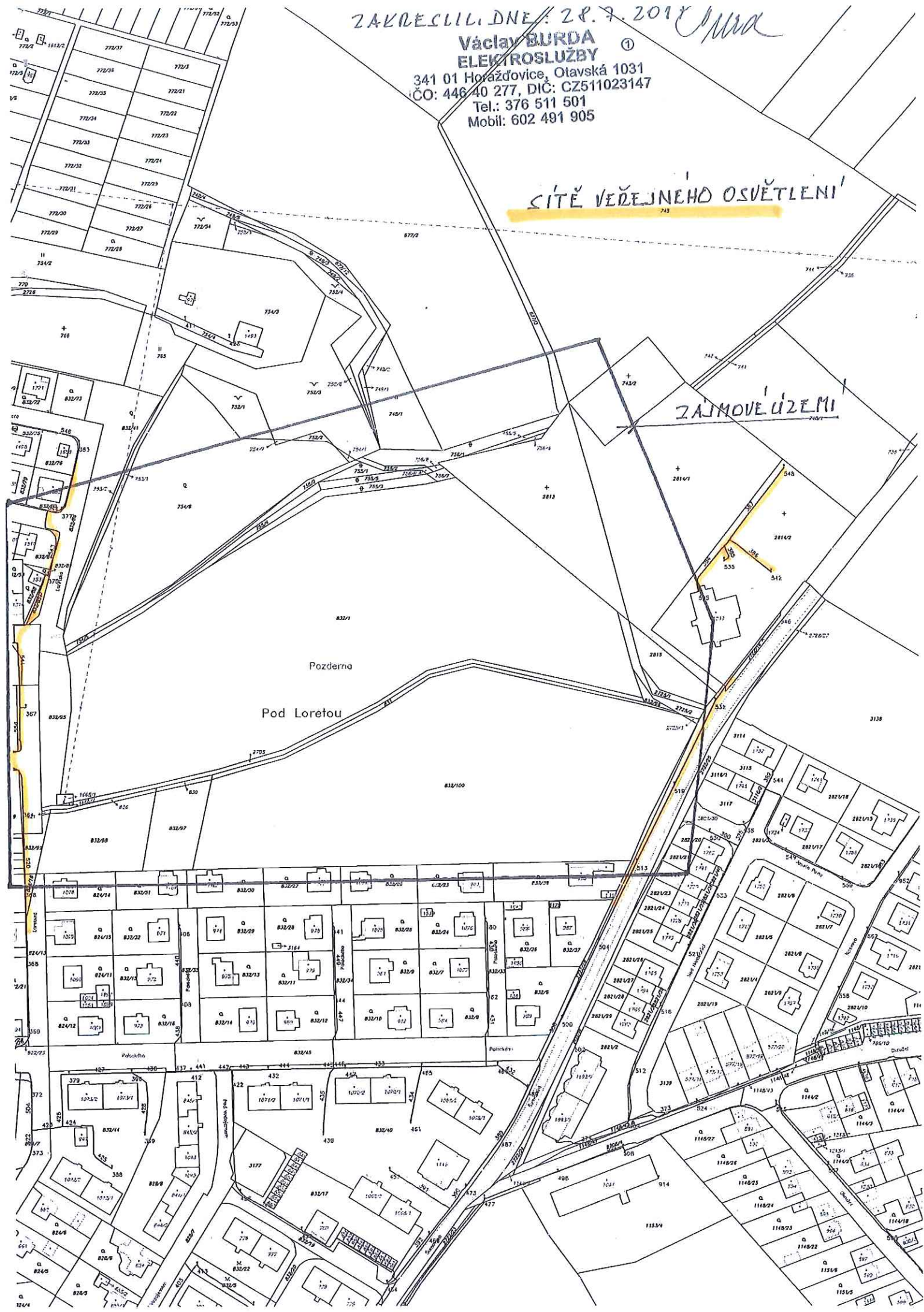
ZAKRESLIL DNE: 28.7.2018 *ma*

Václav BURDA
ELEKTROSLUŽBY ①

341 01 Horažďovice, Otavská 1031
ICO: 448 40 277, DIČ: CZ511023147
Tel.: 376 511 501
Mobil: 602 491 905

SÍTĚ VEŘEJNÉHO OSVĚTLENÍ

ZAJÍMOVÉ ÚZEMÍ





PRO SPOLEČNÉ ZÁŽITKY

Vyřizuje: Dundáček Petr

E-mail: petr.dundacek@t-mobile.cz

Brůha a Krampera,
architekti, spol. s r.o.
spol. s r.o. Brůha a
Krampera, architekti
Riegrova 59/174530

Naše značka: E26010/17

V Praze dne: 26.7.2017

**Vyjádření a stanovení podmínek pro udělení souhlasu s umístěním stavby v ochranném pásmu
sítě technické infrastruktury (TI) společnosti T-Mobile Czech Republic a.s.**

Vydané podle § 101 ZÁKONA Č. 127/2005 Sb., o elektronických komunikacích a o změně některých souvisejících zákonů (zákon o elektronických komunikacích – dále jen ZEK), ve znění pozdějších předpisů a §161 zákona č. 183/2006 Sb., o územním plánování a stavebním řádu (stavební zákon) či dle dalších příslušných právních předpisů

Věc: Zastavovací studie Horažďovice

Stupeň: Jiný důvod

Na základě předložených projektových podkladů dáváme **souhlasné stanovisko k vydání Územního souhlasu / rozhodnutí (Stavebního povolení) a následně souhlas s realizací stavby.**

Dle předložených dokladů nedojde ke kolizi s technickou infrastrukturou společnosti **T-Mobile Czech Republic a.s.**

Toto stanovisko má platnost 1 rok.

Vydané stanovisko nelze prodloužit. Po uplynutí platnosti zadejte žádost o nové stanovisko.

T-Mobile
T-Mobile Czech Republic a.s.
Tomíčkova 2144/1
148 00 Praha 4
IČ 649 49 681, DIČ CZ64949681

Ochrana sítí
Technologický úsek



Příloha č. 1

Rekapitulace žádosti o vyjádření k existenci sítě elektronických komunikací

Číslo žádosti: E26010/17
Název stavby /akce: Zastavovací studie Horažďovice
Datum podání žádosti: 26.7.2017
Důvod žádosti: Jiný důvod
Popis jiného důvodu žádosti: Existence sítí
Poznámka:

Žadatel

Firma / organizace: Brůha a Krampera, architekti, spol. s r.o.
IČ: 03184439
DIČ:
Kontaktní osoba: spol. s r.o. Brůha a Krampera, architekti
Adresa: Riegrova 59/1745
Město / obec: České Budějovice
PSČ: 370 01
Stát:
E-mail: jerabkova@bkarchitekti.cz
Telefonní číslo: +420725052444

Stavebník

Firma / organizace:
Kontaktní osoba:
Adresa:
Město / obec:
PSČ:
Stát:
E-mail:
Telefonní číslo:

Stavba

Výška nad terénem (metry): 0 m
Projektant:
Druh stavby: Ostatní
Hodnota projektu:
Měsíc zahájení stavby:
Měsíc ukončení stavby:

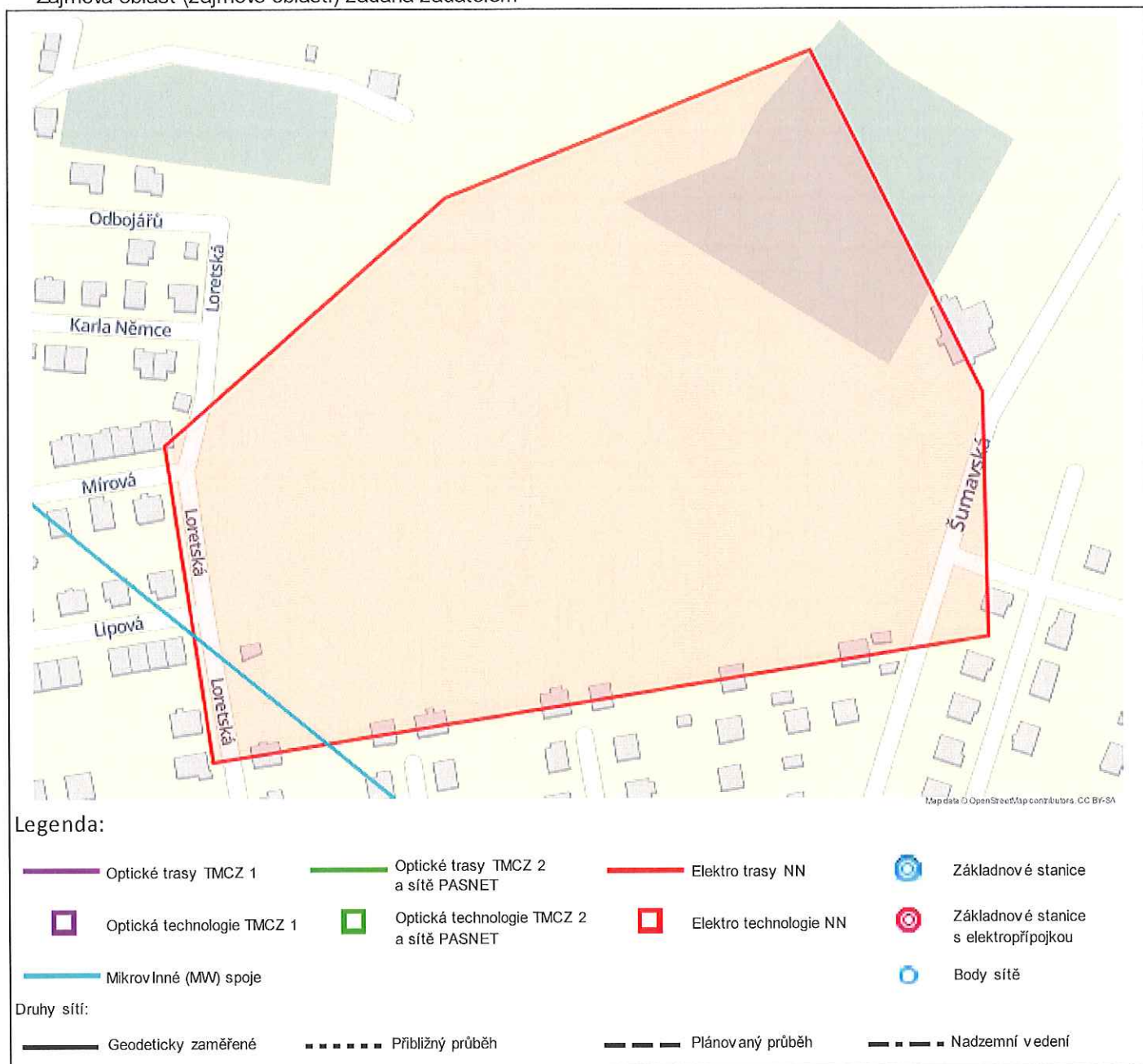
Odeslání stanoviska

E-mail: jerabkova@bkarchitekti.cz

Příloha č. 2

Situační plánek

Zájmová oblast (zájmové oblasti) zadaná žadatelem



Geometrie zájmové oblasti (zájmových oblastí) žádosti ve formátu WKT a souřadnicovém systému S-JTSK. Zkopírováním textu lze geometrii zobrazit v jakémkoli softwaru podporujícím formát WKT.

POLYGON((-805947.9701 -1119539.8028,-805594.4867 -1119535.5695,-805580.7284 -1119427.6195,-805634.7034

-1119265.6945,-805806.6826 -1119306.4403,-805947.9701 -1119396.9278,-805947.4409 -1119538.2153,-805947.9701 -1119539.8028))

Brůha a Krampera, architekti, spol. s r.o.
spol. s r.o. Brůha a Krampera, architekti
Riegrova 59/1745
370 01 České Budějovice

V Praze, 26.7.2017

Naše zn.: **MW000006609750755**

Věc: vyjádření k žádosti k akci "**Zastavovací studie Horažďovice**"

Sdělujeme Vám, že společnost Vodafone Czech Republic a.s., se sídlem Praha 5, náměstí Junkových 2, IČ: 25788001, zapsaná dne 13.8. 1999 v obchodním rejstříku vedeném Městským soudem v Praze pod spisovou značkou B.6064 na základě předložené dokumentace ze dne **26.7.2017**

souhlasí s realizací projektu.

Ve vámi zadaném zájmovém území a v uvedené výšce (výška stavby: 0 m, výška jeřábu: 0 m) se nenachází žádné podzemní ani nadzemní vedení naší společnosti.

Platnost vyjádření je **1 rok** od data vydání.

S pozdravem

v.z. Nikol Jeníková
Vodafone Czech Republic a.s.
Náměstí Junkových 2
155 00 Praha 5


Vodafone Czech Republic a.s.
náměstí Junkových 2, 155 00, Praha 5
IČO: 25788001, DIČ: CZ25788001
tel.: 776 971 111, fax: 776 971 999
-EO-

Tel.: 775 012 026
E-mail: west@vodafone.cz

Seznam příloh/přiložených souborů:

Zadost_MW000006609750755.pdf





UPC Česká republika, s.r.o.

Závišova 5, 140 00 Praha 4, Česká republika

IČ: 00562262

T +420 261 107 111 F +420 261 107 100

zastoupena společností



InfoTel, spol. s r.o.

Novolišeňská 2678/18, 628 00 Brno-Líšeň

IČ: 46981071

T +420 544 422 111 F +420 544 422 155

Brůha a Krampera, architekti, spol. s r.o.
spol. s r.o. Brůha a Krampera, architekti
 Riegrova 59/1745
 370 01 České Budějovice

VYJÁDŘENÍ O EXISTENCI VEDENÍ VEŘEJNÉ KOMUNIKAČNÍ SÍTĚ (VVKS) A VŠEOBECNÉ PODMÍNKY OCHRANY VEDENÍ VEŘEJNÉ KOMUNIKAČNÍ SÍTĚ SPOLEČNOSTI UPC Česká republika, s.r.o.

vydané podle § 101 zákona č. 127/2005 Sb., o elektronických komunikacích a o změně některých souvisejících zákonů (zákon o elektronických komunikacích), ve znění pozdějších předpisů a § 161 zákona 183/2006 Sb., o územním plánování a stavebním řádu (stavební zákon).

Číslo žádosti:	E014236/17
Název akce/stavby:	Zastavovací studie Horažďovice
Vyřizuje:	Drahoš Anatolij / +420 724 608 031
Naše značka:	
Datum:	26.7.2017
Umístěno:	
Katastrální území:	Horažďovice (641855)
Číslo parcely:	
Důvod vydání vyjádření:	Jiný důvod
Popis důvodu žádosti:	Existence sítě
Žádost o souhlas se zjednodušeným územním řízením:	Ne
Žádost o souhlas s veřejnoprávní smlouvou:	Ne

Společnost InfoTel, spol. s r.o. zplnomocněna od 1.3.2017 k zastupování společnosti UPC Česká republika, s.r.o. (dále jen *UPC*) jako vlastníka sítě elektronických komunikací ve správních, stavebně – správních, povolenacích a jiných řízeních na základě Vaší žádosti o vyjádření o existenci sítě po určení a vyznačení zájmového území – předložení projektové dokumentace a na základě stanovení důvodu pro vydání vyjádření vydává následující vyjádření:

Dle Vámi předložené dokumentace se v prostoru stavby nenacházejí žádná VVKS, která by byla ve vlastnictví UPC.

Se stavbou souhlasíme

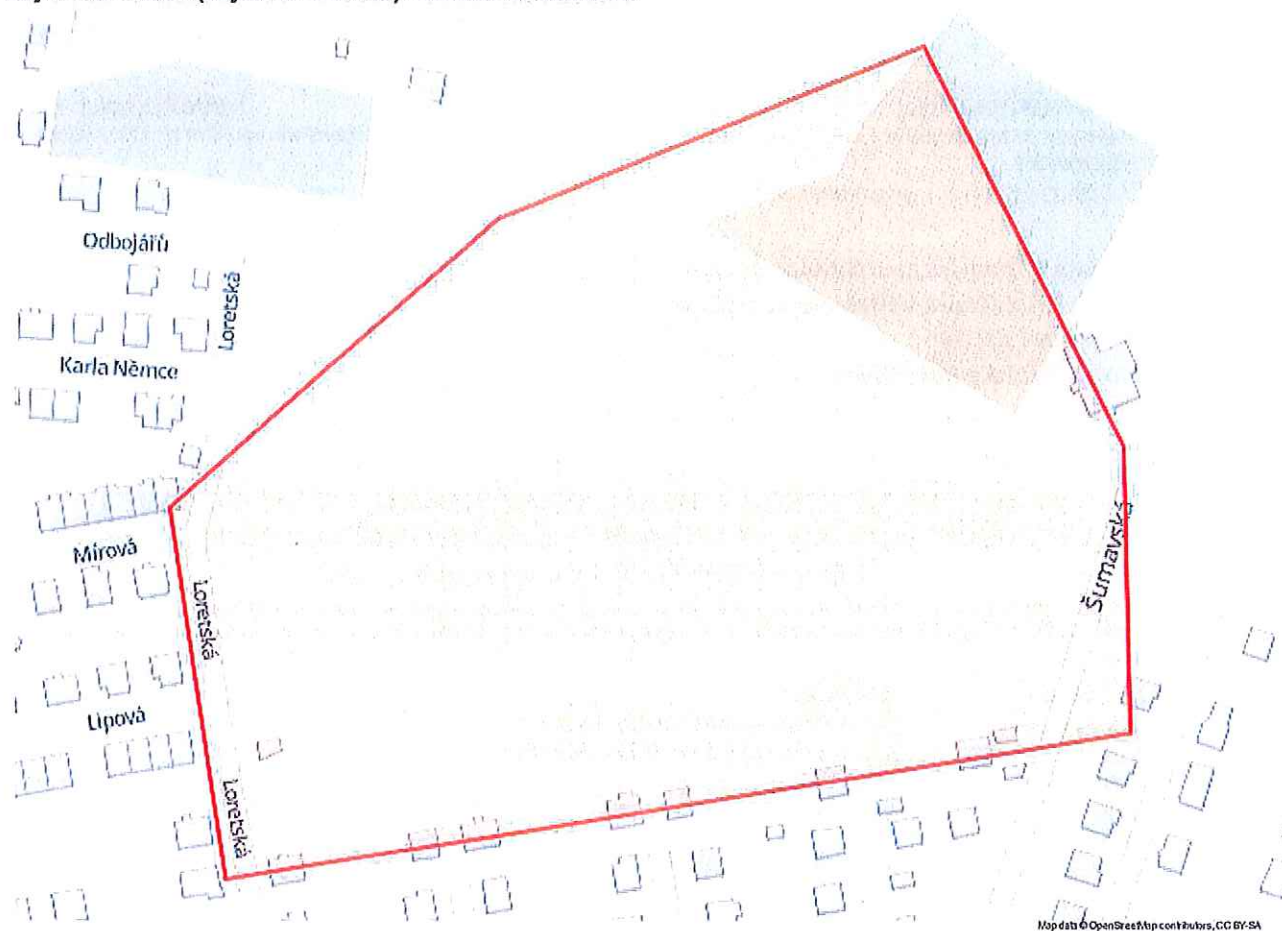
Toto vyjádření se vztahuje k aktuálnímu stavu neexistence VVKS ve staveništi předmětné stavby a ke dni zahájení stavby je nutno existenci VVKS znovu ověřit.

Toto vyjádření platí 1 rok od data vystavení a pro zájmové území, které je přílohou vyjádření.

Vyjádření vydala společnost InfoTel, spol. s r.o. dne: 26.7.2017

[3] TELEKOMUNIKAČNÍ SLUŽBY
 InfoTel, spol. s r.o.
 Novolišeňská 18, 628 00 Brno
 IČ: 46981071
Anatolij Drahoš

Zájmová oblast (zájmové oblasti) zadaná žadatelem:



Legenda:

- Kabelové trasy
- Umístění technologie

Geometrie zájmové oblasti (zájmových oblastí) žádosti ve formátu WKT a souřadnicovém systému S-JTSK. Zkopírováním textu lze geometrii zobrazit v jakémkoli softwaru podporujícím formát WKT.

GEOMETRYCOLLECTION(POLYGON((-805947.9701 -1119539.8028,-805594.4867 -1119535.5695,-805580.7284 -1119427.6195,-805634.7034 -1119265.6945,-805806.6826 -1119306.4403,-805947.9701 -1119396.9278,-805947.4409 -1119538.2153,-805947.9701 -1119539.8028)))



Brůha a Krampera, architekti, spol. s r.o.

Riegrova 59 /1745

370 01 České Budějovice

Váš dopis značky / ze dne	Naše značka	Vyřizuje	Místo odeslání / dne
0000038486 / 27.07.2017	UPTS/OS/174920/2017	Petra Průchová	Praha / 31.07.2017

Věc: Vyjádření k existenci podzemních a nadzemních sítí spol. České Radiokomunikace, a.s.

Účel: Existence sítí

Akce: Zastavovací studie Horažďovice

K Vaší žádosti o vyjádření k existenci sítí Vám sdělujeme, že ve Vámi vyznačeném území nedojde ke styku s žádným podzemním ani nadzemním vedením/zařízením v naší správě.

S pozdravem

Za správnost:

České Radiokomunikace a.s.
Skokanská 2117/1
169 00 Praha 6
(54)

Ing. Houžvička Tomáš
Senior specialista ATP

Příloha: Daňový doklad

Platnost tohoto vyjádření je jeden rok od data vystavení, tj. do 31.07.2018

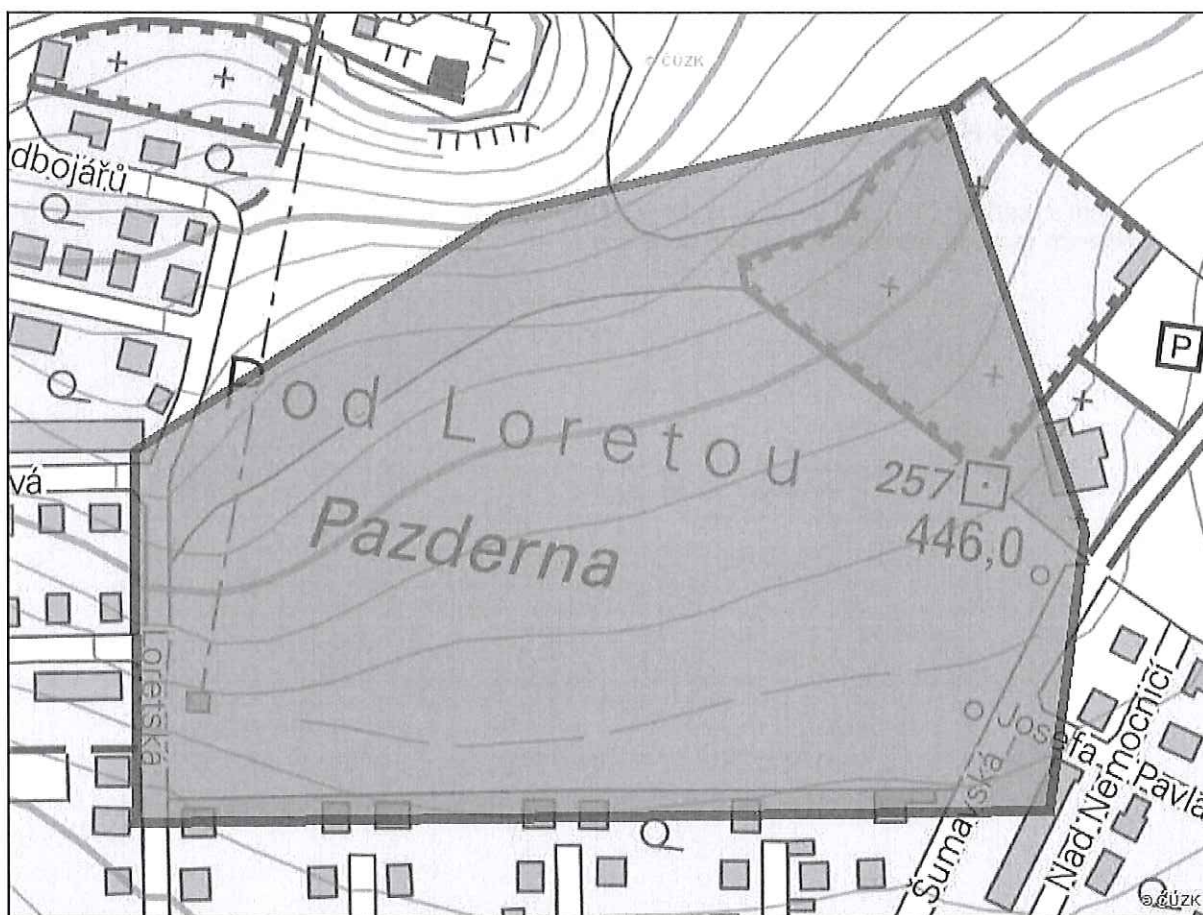
PIN: 8389

Úhradu částky za vyjádření provedte na účet Českých Radiokomunikací, a.s. Číslo účtu Českých Radiokomunikací, a.s. vč. variabilního symbolu naleznete na přiloženém Zjednodušeném daňovém dokladu.



Žádost č. j. UPTS/OS/174920/2017

Zájmové území



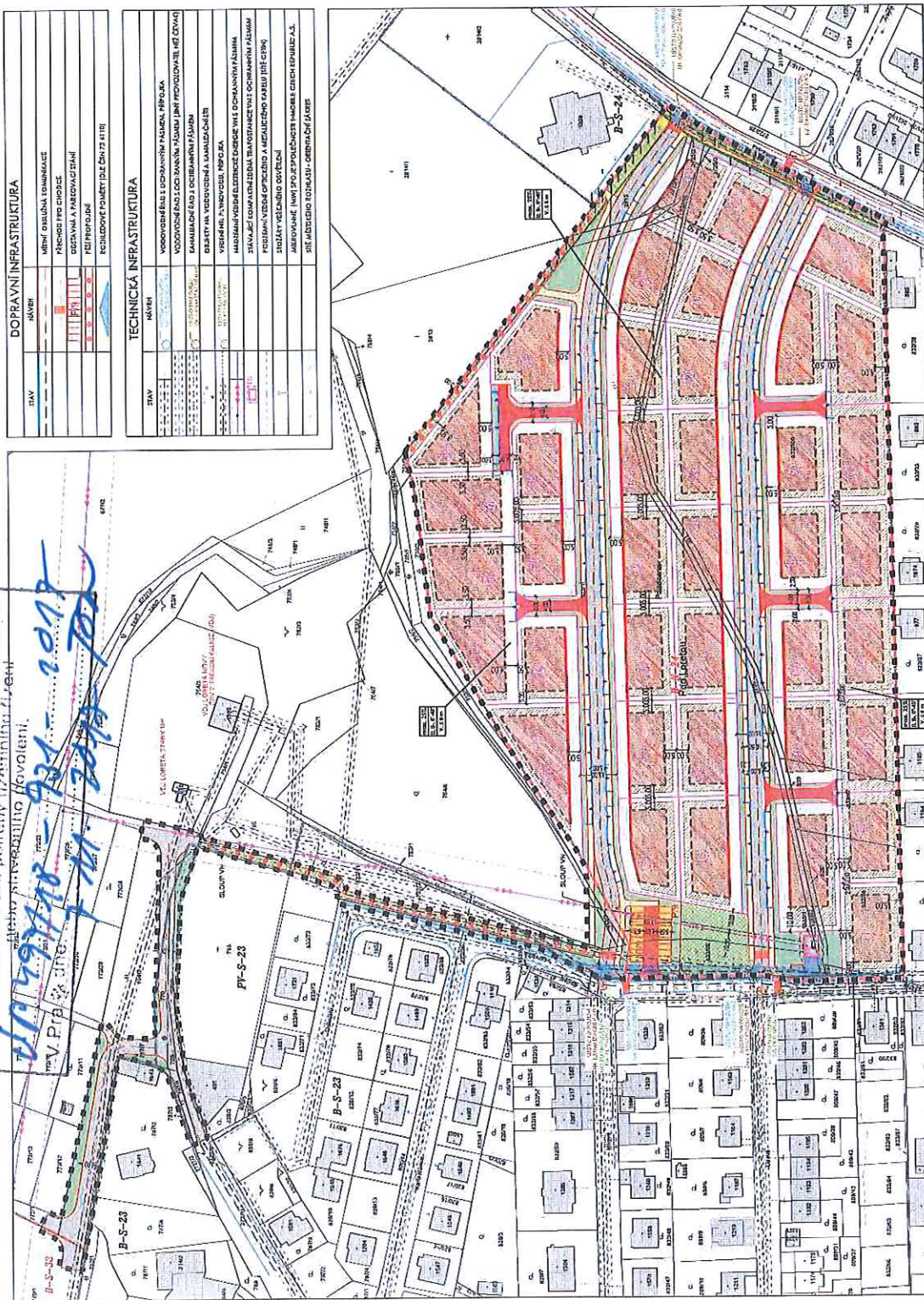
Poznámka: Upozorňujeme Vás, že toto stanovisko **NELZE** uplatnit pro umístění a provoz větrných elektráren.

Zastoupená Ing. Veronikou TOPKOVOU

[illegible]

[Handwritten notes:]

V.P.R. - 931-1017
+ 11-2017 P.D.

DOPRAVNÍ INFRASTRUKTURA

STAV	NAZIV	MESTO OSUŠENIA KOMUNIKACIJ PRISUŠNO PRO CHODIS OSUŠENIA V PAREVOGACIJ NAJ PROPOJBI REKUPROJE POJMETI ID
------	-------	---

TECHNICKÁ INFRASTRUKTURA

STAV	REKAVY	STAV	REKAVY
1	1	1	1
2	2	2	2
3	3	3	3
4	4	4	4
5	5	5	5
6	6	6	6
7	7	7	7
8	8	8	8
9	9	9	9
10	10	10	10
11	11	11	11
12	12	12	12
13	13	13	13
14	14	14	14
15	15	15	15
16	16	16	16
17	17	17	17
18	18	18	18
19	19	19	19
20	20	20	20
21	21	21	21
22	22	22	22
23	23	23	23
24	24	24	24
25	25	25	25
26	26	26	26
27	27	27	27
28	28	28	28
29	29	29	29
30	30	30	30
31	31	31	31
32	32	32	32
33	33	33	33
34	34	34	34
35	35	35	35
36	36	36	36
37	37	37	37
38	38	38	38
39	39	39	39
40	40	40	40
41	41	41	41
42	42	42	42
43	43	43	43
44	44	44	44
45	45	45	45
46	46	46	46
47	47	47	47
48	48	48	48
49	49	49	49
50	50	50	50
51	51	51	51
52	52	52	52
53	53	53	53
54	54	54	54
55	55	55	55
56	56	56	56
57	57	57	57
58	58	58	58
59	59	59	59
60	60	60	60
61	61	61	61
62	62	62	62
63	63	63	63
64	64	64	64
65	65	65	65
66	66	66	66
67	67	67	67
68	68	68	68
69	69	69	69
70	70	70	70
71	71	71	71
72	72	72	72
73	73	73	73
74	74	74	74
75	75	75	75
76	76	76	76
77	77	77	77
78	78	78	78
79	79	79	79
80	80	80	80
81	81	81	81
82	82	82	82
83	83	83	83
84	84	84	84
85	85	85	85
86	86	86	86
87	87	87	87
88	88	88	88
89	89	89	89
90	90	90	90
91	91	91	91
92	92	92	92
93	93	93	93
94	94	94	94
95	95	95	95
96	96	96	96
97	97	97	97
98	98	98	98
99	99	99	99
100	100	100	100

VYMEZENÍ ŘEŠENÉHO ÚZEMÍ

[illegible]

STO AUTSBOI PFVAVIS:	
	

STAV	NÁZEV	ZPŮSOB VYUŽITÍ POZEMKŮ
		<p>1. HRADEČSKÉ ÚJEZDČÍ</p> <p>2. OHLAŠOVACÍ STAVENÍ</p> <p>3. CELKOVÁ VÝŠKA POD CELOVOU VÝŠKOU POD POLOHOVÉ JAMOU</p> <p>4. VÝŠKOVÝ ZÁKLAD</p> <p>5. VÝŠKA HLAVY JETU</p> <p>6. VÝŠKA HLAVY JETU PLOCHY PRO STROMA</p> <p>7. OHLAŠOVACÍ ČTY DVOU OHLAŠOVACÍ ČTY DVOU</p>

ZPŮSOB VYUŽITÍ POZEMKŮ

STAV	NÁZEV	NÁVŠTĚVY ZA VÝROČÍ
	NAVŠTĚVY STAVĚNÍ PŘI KOMUNIKACE - JEDNÍ	10
	KOMUNIKACE - JEDN	10
	CHODNĚ, NĚPODZEMNÍ PARKOVACÍ STÁNĚ	10
	VÝELENA PROSTRAH VÝELENA PROSTRAH	10
	TECHNICKÁ INŽENÝRSTVÍ	10

REGULAČNÍ OPATŘENÍ[illegible]

ПРОГРАМА КРАЈОПРАТА, АРХИТЕКТУРА, ДОП. СР. 8

	VELOCITÀ PRODOTTORE	VELOCITÀ PRODOTTORE	VELOCITÀ PRODOTTORE
--	---------------------	---------------------	---------------------

ING. ARCH. J. BRUHA	ING. ARCH. J. BRUHA	MA. KRYCHÁČKA
---------------------	---------------------	---------------

ARCH-TEKNI
OBJEKTY: MĚSTO HORÁŽOVICE, MĚRNOVÉ NÁLESTI I. 341 01 HORÁŽOVICE

ZASTAVOVACÍ STUDIE 241 ÚP HORÁŽDOVICE

V KLIČ PRAŽŤOVICE

FOR A COMPLETE LIST OF A
SPECIALTY FIRM'S SERVICES, SEE

STATES B.L. KOURJENIN VIKRES	
STAMPED /S	WZHTKMO 09/23/7

1900015	5 x A4	CECIG. 7/24/2017	17-067
---------	--------	------------------	--------

Brůha a Krampera, architekti, spol. s r.o.
Alena Jeřábková
Riegrova 1745/59
370 01 České Budjovice

Číslo jednací 1201711636

Datum 26.7.2017

Vyřizuje Martin Švec

telefon +420 606 763 587

e-mail Martin.Svec@cdt.cz

Věc: **Souhrnné stanovisko k existenci komunikačního vedení a zařízení ve správě ČD - Telematika a.s. k předprojektové přípravě, studii.**

Název stavby: **Zastavovací studie Horažďovice**

Při realizaci výše uvedené stavby **NEDOJDE** ke styku se sítí elektronických komunikací, která je chráněna ochranným pásmem dle §102 zák. č. 127/2005 Sb., o elektronických komunikacích.

Toto vyjádření platí pouze pro dokumentaci ověřenou společností ČD - Telematika a.s. a pro rozsah prací na ní vyznačených.

Vyjádření je platné pouze pro zájmové území vyznačené žadatelem včetně důvodu stanoveného žadatelem.

Vyjádření pozbývá platnosti dne 26.7.2019

ČD - Telematika a.s.
Pernerova 2819/2a
130 00 Praha 3

www.cdt.cz



ZÁPIS ZE STAVEBNÍ KOMISE Č. (4.10.2017)

PRÍTOMNÍ: PETR MEDUNA, JIRÍ TICHÝ, PETR KOLÁŘ, JIRÍ KUCERA

HOSTÉ: STAROSTA MICHAEL FORMAN, VEDOUcí ODBORU VÝAÚP JOSEF KOTLABA

• DOPORUČENÍ STAVEBNÍ KOMISE K ZASTAVOVACÍ STUDIU ROZVOJOVÉHO POZEMKU Č. 24/1 (DLE ÚPD)

— PŮDORYSNÉ USPOŘÁDÁNÍ NAVRHOVANÉHO ŘEŠENÍ LOKALITY 24/1 PONECHAT DLE PŘEDLOŽENÝCH VÝKRESŮ ZE SRPNA 2017. (AUTOR - ING. ARCH. J. BRŮHA)

— DODRŽENÍ STAVEBNÍ ČÁRT PRO BUDOUCÍ OBJEKTY POVAŽUJEME ZA HLAVNÍ LIMIT ÚZEMÍ

— POŽADAVKY NA STAVEBNÍ OBJEKTY (REGULACE) NAVRHNEME NA STRANĚ 10 - TEXTOVÉ ČÁSTI - UPRAVIT TAKTO.

— MAXIMÁLNÍ PODÍL ZASTAVĚNÍ - (ZASTAVĚNÉ PLOCHY RD A DOPLŇKOVÝCH STAVEB BÝDLNÍ VČETNĚ ZPEVNĚNÝCH PLOCH) - STANOVIT NA 40% (NAMÍSTO 25%)

— PODSKLEPENÍ BUDE MOŽNÉ I V DOPLŇKOVÝCH OBJEKTECH NEJEN V HLAVNÍCH

— MAXIMÁLNÍ VÝŠKA HŘEBENE (ATIKY) - 10 m (NE 8 m)

— SKLON STŘECHY NEBUDE URČEN, STEJNĚ JAKO JEJÍ TVAR.

• DOPORUČENÍ PRO DOKONČENÍ PROJEKTU - PŘÍSTAVBA MŠ KŘEŠŤANSKÁ

— PŮDORYSNOU PODOBU ŘEŠENÍ VSTUPNÍ RAMPY PONECHAT TAK, JAK JE NAVRŽENA, AVŠAK ŘEŠENÍM OKOLNÍHO TERÉNU MINIMALIZOVAT ZABRANÍ PŘI TĚTO RAMPĚ (MUSÍ ZŮSTAT MADLA)

— OBLOŽENÍ FASÁD Z CEMENTOVÝMIKOVÝCH DESEK S POUŽITÍM IMITACE DŘEVA NAHRADIT VHODNÝM BAREVNÝM ŘEŠENÍM FASÁD A NECHAT TAK VYKVNOUT DŘEVĚNOU KONSTRUKCI ZASTŘEŠENÍ NOVÉ ČÁSTI VSTUPNÍ RAMPY.

— POČET, VELIKOST OKEN I JEJICH ČLENĚNÍ LZE PONECHAT MOHOU BÝT I PLASTOVÁ, JAKO OSTATNÍ OLVA OBJEKTU.

— BARVY NA PŘEDLOŽENÉM VÝKRESU V ÚSTUPU (Z ČELA) JSOU ZJEVNĚ GRAFICKOU CHYBOU, JE POTŘEBA PROVÉST BAREVNÝ NÁVRH FASÁD A NÁVÁZNOST NA STAV. BAREVNOST.

ZAPISAL: JIRÍ KUCERA

Záznam

z projednání „Zastavovací studie 24/1 ÚP Horažďovice“, konaného dne 16.10.2017 na MěÚ Horažďovice

Přítomni:

- město Horažďovice – Ing. Forman, Ing. Silovský, Matoušek
 - MěÚ Horažďovice, OVÚP – pí Daňková
 - Petra Březnická, Komenského 698, Horažďovice zastoupená na základě plné moci Ing. Medunou
 - Brůha a Krampera, architekti, s.r.o. – Ing. arch. Brůha
- Suverénní řád Maltézských rytířů zaslal omluvku z účasti.*

Předmět jednání:

Ing. arch. Brůha představil návrh koncepce využití území. V následné diskusi zazněly níže uvedené připomínky.

Projednáno, dohodnuto:

- dopravní řešení bude řešeno dle varianty z 09/2017, které teprve zohledňuje připomínky SDP Klatovy,
- dopravní připojení rozvojové plochy B-S-33 přes NSp-S a řešenou plochu 24/1 je nevhodné z ekonomického hlediska a proto nebylo v návrhu zohledněno. Propojení řeší návrh pouze formou promenádní cesty pro pěší, propojující stávající cestu před vodojemem s ulicí Šumavská,
- v textové zprávě bude stanovena, že stavební čára bude ve vzdálenosti 5,0 – 5,5 m od uliční čáry, aby bylo možné odstavit automobil mezi oplocení a RD,
- maximální výška hřebene (atíky) bude dle návrhu jen 8 m. Tento limit umožňuje 2 podlažní zástavbu (územní plán 2 NP + podkroví). S ohledem ke svažitému území by vyšší stavby mohly výrazně narušovat kompozici území, a proto se další patro nedoporučuje. V návrhu lze naopak doporučit preferovaný tvar staveb,
- maximální podíl zastavění bude 40%,
- podsklepit lze i doplňkové stavby,
- k návrhu záměny pozice chodníku a zeleného pruhu bylo nakonec dohodnuto, že návrh zeleně u plotu je vhodnější pro možné odclonění jižních parcel od provozu na komunikaci formou vhodné zeleně. Stromovou alej lze umístit ve vzdálenosti cca 2 m od uliční čáry (na hranici chodníku – je vhodné stanovit i do regulativ, jakožto podpůrné podmínky při prodeji pozemku,
- regulativy budou doplněny o požadavky na oplocení v uliční čáře za účelem eliminace výstředních rozdílů v provedení,
- projektant může zadat zpracování geometrického plánu.

Zaznamenal Pavel Matoušek

